

# Obec Vad'ovce



## **Program hospodárskeho rozvoja a sociálneho rozvoja obce Vad'ovce na roky 2024 - 2030**

s výhľadom do roku 2040

Spracovateľ

Kopaničiarsky región – miestna akčná skupina  
M.R. Štefánika 560/4  
907 01 Myjava  
tel: 034/653 83 44  
[www.kopaniarskyregion.sk](http://www.kopaniarskyregion.sk)



© Obec Vadovce, január 2024

# Obsah

1 ÚVODNÁ ČASŤ .....	5
1.1 ÚVOD .....	5
1.2 POSLANIE DOKUMENTU PHRSR VAĎOVCE 2024 – 2030 .....	5
1.3 VÝCHODISKOVÉ DOKUMENTY .....	6
2 ANALYTICKÁ ČASŤ .....	8
2.1 ZÁKLADNÉ ÚDAJE .....	8
2.2 PRÍRODNO-ENVIRONMENTÁLNA ANALÝZA .....	10
Geomorfológia územia .....	10
Voda .....	10
Klimatické podmienky .....	11
Pôdne podmienky a pôdny fond .....	11
Flóra a fauna .....	12
Ochrana prírody .....	12
Ovzdušie .....	13
Hodnotenie kvality vôd .....	13
Lesy a pôda .....	13
Hluk .....	13
Odpadové hospodárstvo .....	14
Ekosystémové služby .....	15
2.3 SOCIO-EKONOMICKÁ ANALÝZA .....	16
Ľudské zdroje .....	16
Národnostná štruktúra obyvateľstva .....	21
Vzdelanostná štruktúra obyvateľstva .....	21
Prognóza vývoja počtu obyvateľov .....	22
Ekonomika územia .....	23
Bývanie a bytový fond .....	26
Občianska vybavenosť .....	27
Kultúrno-spoločenský život .....	28
Ostatné služby .....	29
2.4 ÚZEMNO-TECHNICKÁ ANALÝZA .....	30
Základná charakteristika obce z pohľadu širších vzťahov .....	30
2.5 ZHODNOTENIE SÚČASNÉHO STAVU ÚZEMIA - SWOT ANALÝZA .....	32
3 STRATEGICKÁ ČASŤ .....	35
IMPLEMENTAČNÁ ČASŤ .....	40
4.1 PROJEKTOVÉ ZÁMERY A AKTIVITY .....	40
Priorita 1: Ekonomický rozvoj obce .....	40
<b>Priorita 2: Rozvoj občianskej vybavenosti .....</b>	<b>45</b>

4. 2. FINANČNÝ PLÁN .....	56
4.3 AKČNÝ PLÁN .....	58
4.4 MONITOROVANIE A HODNOTENIE.....	60
5 ZÁVER.....	62

# 1 ÚVODNÁ ČASŤ

## 1.1 ÚVOD

Program hospodárskeho rozvoja a sociálneho rozvoja obce Vaďovce pre roky 2024 - 2030 s výhľadom do roku 2040 (ďalej aj „PHRSR“, resp. „PRM Vaďovce“) je prejavom záujmu obce Vaďovce o udržateľný rozvoj územia s dôrazom na kvalitu života, atraktivitu územia a o koordináciu s relevantnými kľúčovými aktérmi (stakeholderi). Dokument je aktualizáciou existujúcej stratégie mesta reflektujúcej nové priority, procesy a inštitucionálne rámce spojené s prípravou na čerpanie zdrojov EŠIF pre obdobie 2021 – 2027 zakotvené v Programe Slovensko a s ním súvisiacich metodických materiáloch.

PHRSR Vaďovce je vypracovaný v zmysle zákona č. 539/2008 Z. z. o podpore regionálneho rozvoja v aktuálnom znení, v súlade s odporúčanou Metodikou tvorby a implementácie programov hospodárskeho rozvoja a sociálneho rozvoja regiónov, programov rozvoja obcí a skupín obcí s uplatnením princípov udržateľného smart (inteligentného, rozumného) rozvoja Ministerstva investícií, regionálneho rozvoja a informatizácie SR pre programové obdobie po roku 2020 a v súlade s Metodikou a inštitucionálnym rámcom tvorby verejných stratégií, ktorá bola schválená Uznesením vlády SR č. 197/2017 z 26. apríla 2017.

Pri jeho vypracovávaní spracovatelia v spolupráci so zadávateľom reflektujú súčasné potreby a požiadavky územia a zároveň očakávania obyvateľov v otázkach budúceho rozvoja mesta. Osobitné zameranie na jednotlivé špecifické problematiky rozvoja mesta a návrh stratégie, cieľov a opatrení na ich rozvoj vyplývajú jednak z analýzy dostupných získaných štatistických, resp. faktografických dát, jednak z poznatkov získaných prostredníctvom dotazníkového prieskumu zameraného na otázky kvality života v obci Vaďovce, jednak z konzultácií so samotnými zástupcami mesta a jeho odborných pracovísk. Všetky získané informácie a požiadavky boli zosumarizované a pri tvorbe PHRSR sa na ne prihliadalo.

Dokument takisto reflektuje výsledky a priebeh implementácie doterajších existujúcich politík mesta pri vypracovávaní strategických dokumentov – či už komplexných alebo sektorových, ktoré boli priebežne prijímané a realizované v uplynulých rokoch. Ich východiská a výstupy sa stali jednými z analytických podkladov aj pre PHRSR, ktorý má ambíciu integrujúceho dokumentu ako podkladu pre ďalšiu aktualizáciu nadväzujúcich územnoplánovacích stratégií a dokumentov pre nasledujúce obdobie v reakcii na meniace sa globálne i lokálne výzvy. (Územný plán, plán udržateľnej mobility, stratégia adaptácie na klimatickú zmenu, stratégie vzdelávania, poskytovania sociálnych služieb a podobne.)

K spracovaniu tohto dokumentu boli prizvaní externí experti, ktorí ho vypracovali v spolupráci s obcou Vaďovce. Všetky dostupné analytické podklady boli pretavené do návrhu implementačného plánu, ktorý je kľúčovým predmetom tohto dokumentu.

## 1.2 POSLANIE DOKUMENTU PHRSR VAĐOVCE 2024 – 2030

Poslaním dokumentu PHRSR Vaďovce je zadefinovať víziu obce a vypracovať k nej prislúchajúcu stratégiu rozvoja, ktorá by prostredníctvom implementácie konkrétnych opatrení a aktivít výrazne prispela k rozvoju lokálnej ekonomiky a kvalite života obyvateľov.

Zameriava sa najmä na podporu rozvoja konkurencieschopnosti, partnerstiev, rozvoj mesta ako inteligentnej obce (smart village), rozvoj obce ako inteligentnej obce (smart village), na celkový rozvoj kvality života, zlepšenie ekosystémových služieb, ako aj celkového manažmentu územia so špeciálnym dôrazom na verejné priestory, priestorov na voľnočasové a športové aktivity, mobilitu a manažment odpadov.

Naplnenie definovanej vízie, špecifických cieľov až po jednotlivé opatrenia a aktivity sa uskutočňujú v navrhnutom časovom a finančnom harmonograme, ktorý je flexibilný – so schopnosťou v každom čase operatívne zareagovať na aktuálny stav technických, finančných či inštitucionálnych možností ich zabezpečenia. V tomto zmysle je PHRSR Vaďovce otvoreným dokumentom, pripraveným kontinuálne reagovať na neočakávané situácie vedúce k prípadnej zmene scenára rozvoja mesta, plynúcej tak z prostredia mesta, ako i okolitého prostredia. Táto flexibilita je dosahovaná postupmi definovanými v implementačnej časti dokumentu. Predmetom tohto dokumentu je zhodnotenie doterajšieho procesu implementácie vybraných opatrení z iných strategických dokumentov obce a ich aktualizácia na ďalšie obdobie s ohľadom na súčasnú situáciu a stav rozvoja obce.

### 1.3 VÝCHODISKOVÉ DOKUMENTY

Program hospodárskeho rozvoja a sociálneho rozvoja obce Vaďovce je súčasťou sústavy základných dokumentov podpory regionálneho rozvoja v Slovenskej republike. Táto sústava je členená na strategické a programové dokumenty vypracovávané na úrovni štátu, sektorov, samosprávnych krajov, regiónov a obcí a programové dokumenty Európskej únie.

#### Základné východiskové dokumenty na miestnej úrovni:

- Program hospodárskeho a sociálneho rozvoja obce Vaďovce na roky 2015 - 2022,
- Rozpočet obce Vaďovce na roky 2023-2025,
- Záverečný účet obce Vaďovce za rok 2022,
- Výročná správa obce Vaďovce za rok 2021,
- Mapové podklady

#### Základné východiskové dokumenty na regionálnej úrovni:

- Koncepcia rozvoja cestovného ruchu v regióne pod Veľkou Javorinou a Bradlom,
- Stratégia budovania cyklochodníkov a cyklotrás v Kopaničiarskom a Hornáckom regióne,
- Vytrasovanie jazdeckých ciest v Kopaničiarskom a Hornáckom regióne,
- Integrovaná stratégia rozvoja územia Kopaničiarskeho regiónu pre roky 2015-2022,
- Spoločná príhraniční strategie udržateľného rozvoje Hornácka-Kopanic pro léta 2014-2020
- Stratégia rozvoja bežeckého lyžovania a zimnej turistiky v Bielych Karpatoch pre obdobie 2014 – 2020.

#### Základné východiskové dokumenty na úrovni kraja:

- Program hospodárskeho, sociálneho a kultúrneho rozvoja TSK 2013-2023,
- Integrovaná územná stratégia Trenčianskeho samosprávneho kraja pre programové obdobie 2021-27
- Plán dopravnej obslužnosti na obdobie rokov 2020 - 2025 s výhľadom do roku 2030

- Koncepcia rozvoja sociálnych služieb Trenčianskeho samosprávneho kraja do roku 2030
- Plán udržateľnej mobility Trenčianskeho samosprávneho kraja (horizont do roku 2050)
- Cyklostratégia TSK na roky 2016 - 2030
- Stratégia rozvoja vidieka TSK 2014-2020
- Akčný plán udržateľného energetického rozvoja TSK na roky 2013-2020
- Správa o stave znečisťovania ovzdušia v Trenčianskom kraji v roku 2013,
- Regionálna inovačná stratégia TSK 2013-2020.

Základné východiskové dokumenty na národnej úrovni

- Partnerského dohoda na roky 2021 – 2027,
- Program Slovensko 2021- 2027,
- Program rozvoja vidieka SR 2014 – 2020,
- Program cezhraničnej spolupráce Interreg Slovenská republika – Česká republika 2021 – 2027,
- Plán obnovy a odolnosti SR,
- Strategického plánu Spoločnej poľnohospodárskej politiky pre roky 2023 – 2027

## 2 ANALYTICKÁ ČASŤ

### 2.1 ZÁKLADNÉ ÚDAJE

Záujmové územie obce Vad'ovce možno charakterizovať ako poľnohospodársku krajinu bez kopaníc, ktoré sú typické pre okolité obce. Obec sa rozkladá v doline v okolí potoka Trstie.

Katastrálne územie obce sa rozkladá vo výške 220 – 370 m n. m.. Kataster obce Vad'ovce sa rozprestiera v západnej časti okresu Nové Mesto nad Váhom v Trenčianskom kraji na západnom Slovensku, v nížine pozdĺž potoka a na dolných svahoch medzi Bielymi Karpatmi a severnými výbežkami Malých Karpát. Samotná obec je pretiahnutá v niekoľkých radoch popri potoku Trstie v dĺžke asi 2 km. Obec susedí na severe s mestom Stará Turá, s obcou Lubina a čiastočne s obcou Hrašné; na západe s katastrom obce Kostolné, východnou stranou susedí s obcou Bzince pod Javorinou a južnou stranou susedí s katastrami obcí Hrachovište a Višňové.

Výmera katastrálneho územia obce Vad'ovce predstavuje 1 111,43 ha. Nadmorská výška je 220 m n.m. až 370 m n.m., takže absolútny rozdiel medzi najnižším a najvyššie položeným miestom v okrese je len 150 m.

Obec Vad'ovce leží v blízkosti miest – Nové Mesto nad Váhom, Stará Turá a Myjava. Jej poloha je výhodná vzhľadom na cestovanie do zamestnania do vyššie spomínaných miest, ktoré zamestnávajú väčšinu obyvateľstva okresu Nové Mesto nad Váhom.

Cez obec vedie železnica medzinárodného významu - Nové Mesto nad Váhom - Veľká nad Veličkou. Ide o turisticky zaujímavé dopravné spojenie s Českou republikou v každom ročnom období.



**Tab. 1: Základné údaje o obci**

<b>Základné údaje</b>	
Kraj:	Trenčiansky kraj
Okres:	Nové Mesto nad Váhom
Región:	Kopanice
Poloha:	48°44'16"S 17°43'21"V
Nadmorská výška:	228 m n. m.
Rozloha:	11,11 km <sup>2</sup> (1 111,43ha)
Počet obyvateľov:	714 (31. 12. 2022)
Hustota obyvateľstva:	64,24 obyv./km <sup>2</sup>
<b>Nacionálne</b>	
PSC	916 13 (pošta kostolné)
ŠÚJ	506630
EČV	NM
Tel. predvoľba	+421-32
<b>Oficiálne adresy</b>	
Adresa:	Obecný úrad Vad'ovce 916 13 Vad'ovce č. 1
Web:	<a href="http://www.vadovce.sk">www.vadovce.sk</a>
E-mail:	<a href="mailto:obecvadovce@gmail.com">obecvadovce@gmail.com</a>
Telefón:	+421 327790223

**Mapa 1 poloha obce Vad'ovce – z geografického hľadiska**Zdroj: [www.mapy.cz](http://www.mapy.cz)

## 2.2 PRÍRODNO-ENVIRONMENTÁLNA ANALÝZA

### Geomorfológia územia

Vznik Vonkajších Západných Karpát, a teda i Myjavskej pahorkatiny a Malých Karpát, ktoré zasahujú do katastrálneho územia obce Vad'ovce, sa datuje do obdobia kriedy, čiže druhohôr. Proces sedimentácie sa však rozvinul až v treťohorách, v paleogéne. V tomto období vznikli hrubé a monotónne série striedajúcich sa bridlíc a pieskovcov, ktoré sa nazývajú flyš. Flyš v katastri zaberá najväčšiu plochu, a to hlavne jeho severnú a strednú časť. Mezozoikum je v katastrálnom území zastúpené i zložitou tektonickou jednotkou bradlového pásma. Začiatkom tohto pásma je práve Myjavská pahorkatina. Predstavujú ho horniny, ako sú vápence, zlepenice, slieňovce.

Počas najmladšej geologickej epochy – štvrtohôr málo odolné horniny flyšu a obalu bradlového pásma v drsnom podnebí ľadových dôb podľahli silnému odnosu. Dná dolín pokrývajú fluviálne sedimenty riek a potokov tvorené hlavne pieskom a hlinou.

Do katastrálneho územia Vad'oviec zasahujú dva geomorfologické celky. Na väčšinu územia zasahuje Myjavská pahorkatina, kde sa po odlesnení objavila erózia pôd, najmä tvorba sietí výmoľov, s čím sú spojené drobné zosuvy pôdy. Len na západný a južný cíp katastra obce zasahujú Malé Karpaty.

Geomorfologickú jednotku Myjavská pahorkatina členíme do oblasti Slovensko-moravských Karpát, subprovincie Vonkajšie západné Karpaty. Tieto patria vzhľadom na vyšší hierarchický stupeň do provincie Západných Karpát, do Karpatskej podsústavy a Alpsko-Himalájskej sústavy. Avšak Malé Karpaty s časťou Čachtické Karpaty - Nedze zaradíme do oblasti Fatransko-tatranskej, subprovincie Vnútorne Západné Karpaty, provincie Západné Karpaty, podsústavy Karpaty a Alpsko-Himalájskej sústavy.

### Voda

V obci Vad'ovce nepramenia žiadne vodné toky, ale prechádzajú ňou tri vodné toky: potok Trstie (Topolecký potok), Hovädský jarok a Hlavinný potok.

Potok Trstie, nazývaný i Topolecký potok, pramení v Bielych Kapatoch v podcelku Javorinská hornatina na východnom úpätí vrchu Čupec (818,9 m .n.m.) v nadmorskej výške 700 m n.m. na hraniciach s Českou republikou. Meria 18 km a je to ľavostranný prítok vodného toku Jablonka. Obcou Vad'ovce preteká hlbokým údolím v dĺžke 2 km, kde meandruje. Domy v obci boli už v minulosti situované v okolí spomínaného potoka.

Hlavinný potok pramení v časti Hlavina v katastri mesta Stará Turá. Hlavinný potok tvorí hlavný zdroj pitnej vody v obci Vad'ovce.

Všetky vodné toky v okrese Nové Mesto nad Váhom patria do povodia rieky Váh a k úmoriu Čierneho mora. Myjavská pahorkatina je rozdelená na západnú časť, z ktorej všetky toky smerujú do povodia Moravy a východnú časť odvodňovanú do Váhu. Sem sú odvodňované aj toky pretekajúce územím obce Vad'ovce. Tieto toky majú dažďovo snehový typ odtoku, najvyššie stavy vody sú v marci a apríli. V nižších polohách, kde sa sneh topí aj viackrát za zimu to môže byť aj v zimných mesiacoch, hlavne vo februári. Najnižší odtok býva koncom leta a začiatkom jesene.

V katastri obce Vad'ovce nenachádzame žiadne významné zdroje podzemných vôd a teda ani žiadne minerálne a termálne pramene.

### Klimatické podmienky

Obec patrí do horskej teplej oblasti, kde priemerná teplota v januári dosahuje -2°C až -5°C a v júni 17,5 °C až 19,5°C. Samotná obec sa nachádza v údolnej mrazovej kotline. Skoré jesenné a neskoré jarné mrazy sú postrachom pre vegetujúce rastliny a ovocné stromy. Priemerné ročné teploty sa pohybujú okolo 7,8 °C. Prevládajúci smer vetrov je zo severozápadu asi 18% a zo severu asi 16,5%. Ročné zrážky sa pohybujú od 600 mm do 800 mm.

### Pôdne podmienky a pôdny fond

Z pôdnych typov sú v obci rozšírené hlavne hnedé ilimerizované pôdy. Tie sa nachádzajú na zamokrených zníženinách náhorných plošín, na nivách potokov a v úvalinách spolu s nivnými pôdami.

V západnej časti obci prevládajú hnedé pôdy. Na kryštalíniku s výnimkou amfibolitov sú hnedé pôdy nenasýtené, na amfibolitoch, melafýroch, vápencoch a dolomitoch s hlbším plášťom zvetralín nasýtené. Na vápencoch, slieňoch a dolomitoch sú karbonátové pôdy. Na miestach s miernejšími sklonmi, kde sú v spodine úlomky karbonátových hornín, sú i hnedé pôdy reliktné karbonátové. Pod skalnými stenami a svahmi obsypanými hrubobalvanitou sutinou sa na silikátových substrátoch nachádzajú ostrovčeky pôdy typu ranker s prechodmi do hnedých pôd. Najvýhodnejší cíp je tvorený rendzinami, ktoré sa nachádzajú na stredných a výrazných svahoch. Sú to typicky stredne ťažké až ťažké pôdy.

Celková výmera územia obce je 1111,42 ha. Poľnohospodárska pôda zaberá viac ako polovicu územia, čo je výsledok veľkého poľnohospodárskeho využívania daného územia už v minulosti. V posledných rokoch rastie podiel TTP, čo je spôsobené súčasným trendom zatravnovania ťažko obrábatelných plôch a následného využitia na lúky a pasienky.

**Tab. 2: Pôdny fond v roku 2014 a v roku 2022**

Pôdny fond	2014		2022	
	Rozloha (ha)	Rozloha (%)	Rozloha ha	Rozloha (%)
<b>Poľnohospodárska pôda:</b>				
- Orná pôda	430,90	38,77	430,78	38,76
- TTP	176,15	15,85	176,14	15,85
- Záhrady	20,09	1,81	20,05	1,80
- Ovocný sad	0,00	0,00	0,00	0,00
<b>Spolu poľnohospodárska p.</b>	<b>627,15</b>	<b>56,43</b>	<b>626,97</b>	<b>56,41</b>
<b>Nepoľnohospodárska pôda:</b>				0,00
- Lesné pozemky	371,87	33,46	371,88	33,46
- Vodné plochy	9,3917	0,85	9,39	0,85
- Zastavané plochy	73,32	6,60	73,512	6,61
- Ostatné plochy	29,66	2,67	29,67	2,67
<b>Spolu nepoľnohospodárska pôda</b>	<b>484,26</b>	<b>43,57</b>	<b>484,46</b>	<b>43,59</b>
<b>Celkom pôda</b>	<b>1111,42</b>	<b>100,00</b>	<b>1111,43</b>	<b>100,00</b>

Zdroj: ŠÚ SR

## Flóra a fauna

Obec Vad'ovce zaradujeme do 4 základných jednotiek potenciálnej prirodzenej vegetácie. Pre západnú časť katastra obce Vad'ovce sú to jelšové lesy na nivách podhorských a horských vodných tokoch. Tieto jelšové lesy boli zredukované výstavbou domov v okolí potoka Trstie.

Prirodzené dubové a cerovo-dubové lesy nachádzame na území katastra obce Vad'ovce len v podobe dvoch malých ostrovčekov prechádzajúcich do susediacich katastrov.

Prevažnú časť katastra obce Vad'ovce z prirodzenej vegetácie tvoria karpatské dubovo-hrabové lesy. Tie boli v prevažnej miere nahradené borovicovými a smrekovými monokultúrami.

Dve enklávy xerothermných dubových lesov a travinných spoločenstiev na skalách sa nachádzajú v južnej časti katastra obce v Malých Karpatoch a zasahujú až do katastrov obcí Višňové a Hrachovište.

Z veľkých cicavcov sú početné stavy jelenej a srnčej zveri. Pravidelne sa tu vyskytuje líška obyčajná, kuna lesná, veverka obyčajná. Z vtáctva sa vyskytujú viaceré druhy sýkoriek, či slávik obyčajný. Z dravcov je to sokol myšiar a myšiak hôrny. Z poľovníckeho hľadiska má význam ešte diviak lesný, muflón obyčajný, daniel škrvritý zajac poľný, bažant obyčajný, jarabica poľná či kačica divá.

Zo vzácných alebo chránených druhov sa v katastri vyskytuje krkavec čierny, dudok obyčajný, slepúch lámavý, užovka stromová (obyčajná), vlha obyčajná, sokol rároh, bocian čierny, vodnár obyčajný.

## Ochrana prírody

V zmysle zákona č. 543/2002 Z. z. o ochrane prírody a krajiny v znení neskorších právnych predpisov sa na území Slovenskej republiky rozlišuje päť stupňov územnej ochrany, pričom pre každý stupeň sa určujú činnosti, ktoré podliehajú súhlasu orgánov ochrany prírody, alebo sú v určitých územiach obmedzené alebo zakázané. Tento zákon definuje ochranu prírody ako predchádzanie a obmedzovanie zásahov, ktoré ohrozujú, poškodzujú alebo ničia podmienky a formy života, prírodné dedičstvo, vzhľad krajiny, znižujú jej ekologickú stabilitu, ako aj odstraňovanie následkov takýchto zásahov. Ďalej tento zákon upravuje druhovú ochranu, ochranu drevín, pôsobnosť orgánov štátnej správy a obcí, práva a povinnosti právnických a fyzických osôb a zodpovednosť za porušenie povinností na úseku ochrany prírody a krajiny.

Do katastra obce zasahuje veľkoplošne chránené územie Chránená krajinná oblasť Malé Karpaty svojimi zalesnenými svahmi porastenými lesnými porastami dubohrabín s vysokým podielom zastúpenia borovice lesnej. Toto veľkoplošné chránené územie je zaradené do II. stupňa legislatívnej ochrany v zmysle zákona 543/2002 Z. z. CHKO Malé Karpaty bolo vyhlásené v zbierke zákonov v r. 1976. Predmetom ochrany sú lesné a lúčne spoločenstvá so vzácnou chránenou vegetáciou a faunou západnej časti Karpatského oblúka. V území katastra sa nenachádza žiadne maloplošné chránené územie.

Hodnotným vegetačným spoločenstvom je biotop vrbovo-jelšových porastov pozdĺž podhorských potokov a potôčikov a xerofilné juhozápadné svahy s lúčnou vegetáciou a porastom jalovca obyčajného (*Juniperus communis*).

V rámci sústavy chránených území členských krajín Európskej únie **Natura 2000**, ktorej cieľom jej vytvorenia je zachovanie prírodného dedičstva rozoznávame 2 typy území:

- osobitne chránené územia – vyhlasované na základe smernice o vtákoch – v národnej legislatíve: **chránené vtáčie územia**;
- osobitné územia ochrany – vyhlasované na základe smernice o biotopoch – v národnej legislatíve: **územia európskeho významu**.

V obci Vad'ovce sa však takéto územia nenachádzajú.

### Ovzdušie

Kvalitu ovzdušia vo všeobecnosti určuje obsah znečisťujúcich látok vo vonkajšom ovzduší. Na celkovom znečisťovaní ovzdušia Trenčianskeho kraja sa okrem energetických zariadení (tepelná elektrárňa, teplárne) a dopravy významne podieľajú priemyselné odvetvia ako metalurgia železných a neželezných kovov, výroba stavebných materiálov, chemický, sklársky priemysel a ďalšie.

V obci sa v súčasnosti nenachádzajú firmy znečisťujúce ovzdušie. Kvalita ovzdušia na území obce v súčasnom období nie je výraznejšie narušená. Znečistenie ovzdušia môže spôsobovať sezónne kúrenie uhlím v rodinných domoch. Tento problém by sa vyriešil modernizáciou vykurovacích technológií. Ovzdušie je znečisťované i výfukovými plynmi z automobilovej dopravy, ktorej koncentrácia v poslednom období rastie.

### Hodnotenie kvality vôd

Kvalita povrchovej vody je v území výrazne ovplyvňovaná ľudskou činnosťou, najmä vypúšťaním odpadových vôd do vodného toku, avšak nie je výraznejšie narušená.

V katastri obce sú zachytené zdroje pitnej vody v troch studniach. V obci je vybudovaný objekt jedného vodojemu medzi Vad'ovcami a Kostolným. Všetky domy sú napojené na verejný vodovod.

### Lesy a pôda

Zdravotný stav lesných porastov v Myjavskej pahorkatine a Malých Karpatoch je dobrý a v lesoch sa imisné pôsobenie škôd zvlášť neprejavuje.

Znečistenie a degradácia pôd v popisovanom území je spôsobovaná hlavne používaním priemyselných hnojív alebo ich nesprávnym obhospodarovaním.

Pôdy v katastrálnom území sú ohrozené silnou veternou eróziou.

### Hluk

Kvalitu životného prostredia výrazne ovplyvňuje hluk, ktorý možno považovať za jeden zo závažných faktorov negatívne pôsobiacich na zdravotný stav obyvateľstva. Zdrojom pre životné prostredie a najmä obytné prostredie sú doprava, priemyselné prevádzky, stavebná činnosť a drobné prevádzky.

Ochrana obyvateľstva pred nadmerným hlukom a vibráciami je ošetrená zákonom č. 272/1994 Z. z. o ochrane zdravia ľudí. Prípustná hodnota hluku od roku 1997 je 60 dB pre dennú dobu a 50 dB pre nočnú dobu.

Obec Vaďovce je súčasťou cestného a železničného koridoru Myjava - Stará Turá – Nové Mesto nad Váhom, ktorý nie je však hlavným cestným ťahom medzi týmito mestami. Z tohto dôvodu hluk z cestnej komunikácie je zanedbateľným faktorom. Najvyššie zaťaženie hlukom môžu vnímať obyvatelia, ktorí vlastní rodinné domy pozdĺž železničného koridoru Myjava - Stará Turá – Nové Mesto nad Váhom. Obcou prechádza však len malý motorový vlak a to max raz za hodinu počas dňa.

V minulosti bola obec vystavená nárazovému nadmernému hluku firmy OXYMAT s.r.o. sídliacej priamo v obci. Ale v súčasnosti bol tento hluk eliminovaný protihlukovou stenou v areáli firmy. Množstvo hluku negatívne ovplyvňuje aj nákladná doprava prechádzajúca obcou potrebná pri prevádzke firmy.

### Odpadové hospodárstvo

Nakladanie s odpadmi v katastrálnom území obce upravuje a riadi Všeobecne záväzné nariadenie obce Vaďovce O nakladaní s odpadmi a drobnými stavebnými odpadmi č.1/2013. Zneškodňovanie odpadu je zabezpečené na riadenej skládke odpadov v správe Kopaničiarskej odpadovej spoločnosti a. s. v obci Kostolné. Obec má zavedený žetónový systém zberu komunálneho odpadu (KO) od občanov. Odvoz komunálneho odpadu realizujú Technické služby mesta Stará Turá.

Žetónový systém zberu je odvoz KO od držiteľa odpadu zo zberovej nádoby KUKA oprávnenou organizáciou za protihodnotu žetónu. Cena žetónu zahŕňa náklady na prepravu a zneškodňovanie objemu KO v zberovej nádobe, vrátane nákladov na prepravu a úpravu z neho vytriedených zložiek komunálnych odpadov, zber a zneškodňovanie drobného stavebného odpadu (DSO) a objemového odpadu (Oo).

Obec prevádzkuje zberný dvor na zber recyklovateľného odpadu. Ten je po hrubom pretriedení odvážaný na Technické služby do Starej Turej (zberný dvor). Odvoz odpadov z obalov, odpadov z neobalových výrobkov, odpadov z elektrozariadení a z použitých batérií a akumulátorov zo zberného dvoru vo Vaďovciach zabezpečuje firma OZV – Elekos.

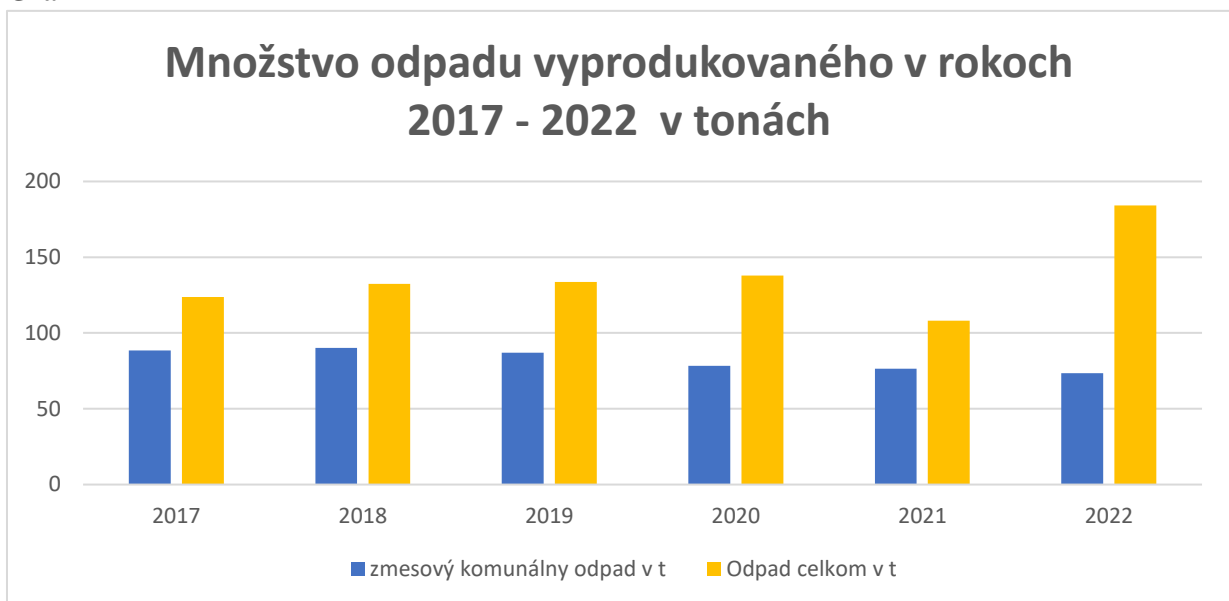
**Tab. 3: Množstvo odpadu v tonách v rokoch 2017 -2022**

Množstvo odpadu / rok v tonách	2017	2018	2019	2020	2021	2022
Zmesového komunálneho odpadu	88,47	90,14	86,99	78,34	76,52	73,40
Objemového odpadu	22,61	15,82	19,74	18,12	25,48	30,96
Drobného stavebného odpadu						
Papier	4,4	5,2	2,44	2,9	4,48	6,6
Plasty	4,8	3,59	7,25	7,51	8,79	7,5
Sklo	3,04		3,68	10,62	8,71	12,77
Viacvrstvé kombinované materiály		0,09	0,12	0,2	0,7	0,49
Kovy	7,2	7,35	7,6	14,61	55,43	45,5
BIO/BRKO					0,19	0,19
Textil a šatstvo		1,62	2,46	2,6	0,83	1,89

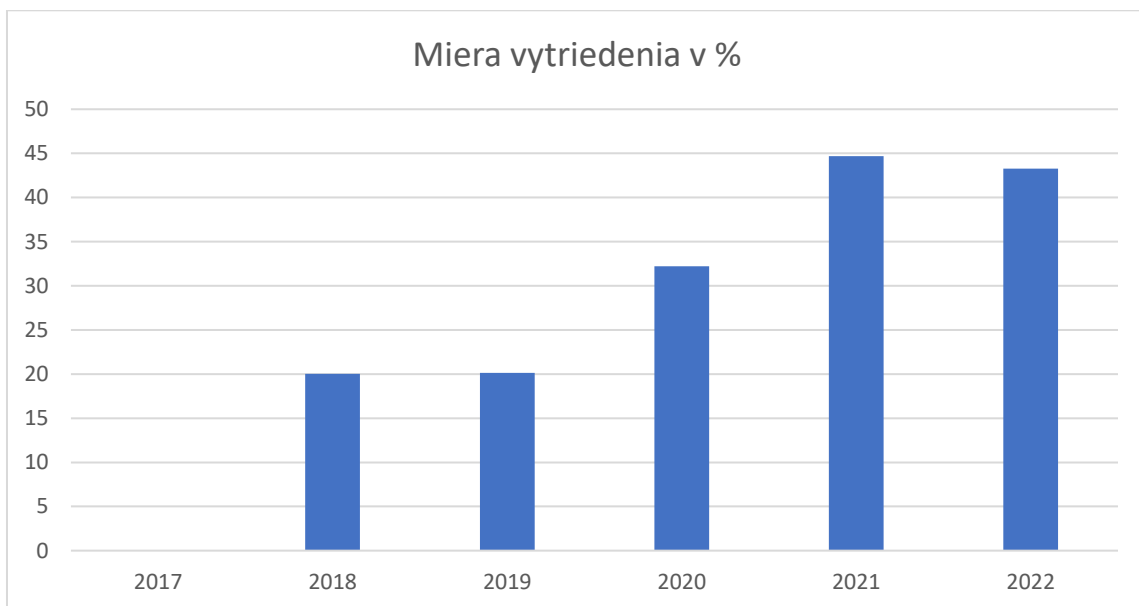
<b>Odpad celkom v t:</b>	123,72	132,50	133,66	137,92	108,15	184,16
<b>Miera vytriedenia</b>		20,03	20,15	32,22	44,68	43,29

Zdroj: Obec Vaňovce

**Graf 1**



**Graf 2**



Z posledného stĺpca tabuľky možno vidieť, ako rastie množstvo každoročne vyseparovaného odpadu (s miernym poklesom v poslednom roku).

Environmentálnymi záťažami, s ktorými sa bude potrebné v budúcnosti vysporiadať sú aj čierne skládky. Zástupcom obce nie sú aktuálne známe takéto lokality.

### Ekosystémové služby

Pravdepodobný budúci vývoj klímy znamená aj pre oblasť Nového Mesta nad Váhom, že bude nevyhnutné očakávať dôsledky globálnej zmeny klímy. Ich prejavy sú v náraste

priemerných teplôt, poklese zrážkových úhrnov, snehovej pokrývky a poklese relatívnej vlhkosti vzduchu. Pravdepodobne pôjde aj o prehlbovanie extrémov prejavujúcich sa v intenzite zrážok a povodní a naopak, dlhotrvajúcich období sucha, so sprievodným javom poklesu prietoku riek a zníženia pôdnej vlhkosti.

Za tejto situácie je nevyhnutné prijímať účinné opatrenia na zmiernenie dopadov zmeny klímy, predovšetkým v podobe zelenej a modrej infraštruktúry v sídelnom prostredí, ktorá má zároveň potenciál posilniť ekonomickú výkonnosť územia.

Prvky zelenej infraštruktúry ako sú parky, zeleň v zástavbe, komunikáciách, cintorínoch, brehové porasty, chmeľnice, záhradkárske oblasti, trvalo trávnaté porasty, nelesná drevinová vegetácia, remízky, neudržiavaná zeleň, lesné porasty, orná pôda, a pod. majú potenciál regulovať mikroklimu, zabezpečovať cirkuláciu vzduchu, tlmiť nárazový vietor, znižovať prašnosť a hlučnosť, filtrovať vodu, znižovať riziko povodní po privalových dažďoch, znižovať energetickú náročnosť (formou tienenia v lete, a tepelnej izolácie v zime) ako aj prispievať k ukladaniu uhlíka vo vegetácii a pôde (uhlík je zložkou hlavného skleníkového plynu CO<sub>2</sub>), chrániť pôdu a zabraňovať jej erózii. Prvky modrej infraštruktúry ako zberné jazierka, prirodzené a umelé vodné toky, kanály, fontány, mokrade, malé vodné plochy a pod., takisto napomáhajú regulácii mikroklimy, odtoku vody i zvyšovaniu kvality ovzdušia.

Okrem uvedených regulačných funkcií, poskytujú zelená a modrá infraštruktúra aj ďalšie ekosystémové služby za aké sa považujú kultúra, rekreácia, oddych a iné služby s priaznivým účinkom na zdravie a psychiku miestneho obyvateľstva, a rovnako aj podporné služby ako je cyklus živín, produkcia kyslíka (fotosyntéza), produkčné funkcie v prípade ovocných a zeleninových záhrad a pod.

Uvedené ekosystémové služby majú pozitívne dopady aj na ekonomiku obce a obyvateľov. Znižujú energetické náklady na klimatizáciu, resp. ochladzovanie v lete a naopak na vykurovanie v zime, zatriktívňujú územie, čím sa zvyšuje bonita pozemkov a budov, a v neposlednom rade stabilizáciou prostredia napomáhajú eliminácii nákladov na odstraňovanie následkov nepredvídaných prírodných udalostí a katastrof v mestách (povodne, veterné smršte, erózie pôdy a pod.).

Veľa z uvedených prvkov zelene a vodných prvkov sú prirodzenou súčasťou územia obce Vaďovce.

## 2.3 SOCIO-EKONOMICKÁ ANALÝZA

### Ludské zdroje

#### *Vývoj počtu obyvateľov*

Charakteristikou demografického vývoja v okrese Nové Mesto nad Váhom je dlhoročný pokles počtu obyvateľstva a starnutie jeho populácie. Tento trend je kontinuálny a nedarí sa ho zmeniť.

V roku 2014 žilo v obci Vaďovce 758 obyvateľov, o 8 rokov neskôr nastal pokles o 44 obyvateľov na 714, čo je vzhľadom na veľkosť obce významný pokles (tabuľka 4 a graf 3).

Ku koncu roka 2022 teda žilo vo Vaďovciach 714 obyvateľov. Z celkového počtu obyvateľov tvorilo za r. 2022 predproduktívne obyvateľstvo 14,15 %. Je to z demografického hľadiska relatívne pozitívny ukazovateľ, nakoľko je tento pomer počas sledovaného obdobia



celkom stabilný a neklesá. Produktívne obyvateľstvo bolo v roku 2022 zastúpené 65,97 %-ami a poproduktívne 19,89 %-ami.

Pomer zastúpenia obyvateľov v predproduktívnom a poproduktívnom veku je nepriaznivý, obec má demograficky regresívny vývoj.

Z hľadiska ďalšieho vývoja obyvateľov má značný význam zastúpenie obyvateľov v predproduktívnom veku (0 - 14 rokov), ktoré je v tomto prípade nižšie ako poproduktívna zložka obyvateľstva (muži nad 65 rokov a ženy nad 60 rokov). Tento fakt potvrdzuje i ukazovateľ vnútornej demografickej kvality a reprodukčnej vitality súčasného obyvateľstva - index vitality populácie (pomer predproduktívnej a poproduktívnej zložky). V obci Vaďovce má index vitality mierne klesajúcu tendenciu avšak v porovnaní s ostatnými obcami Slovenska je stále na pomerne vysoký, čo predurčuje dobrú životaschopnosť obce do budúcnosti (graf 3).

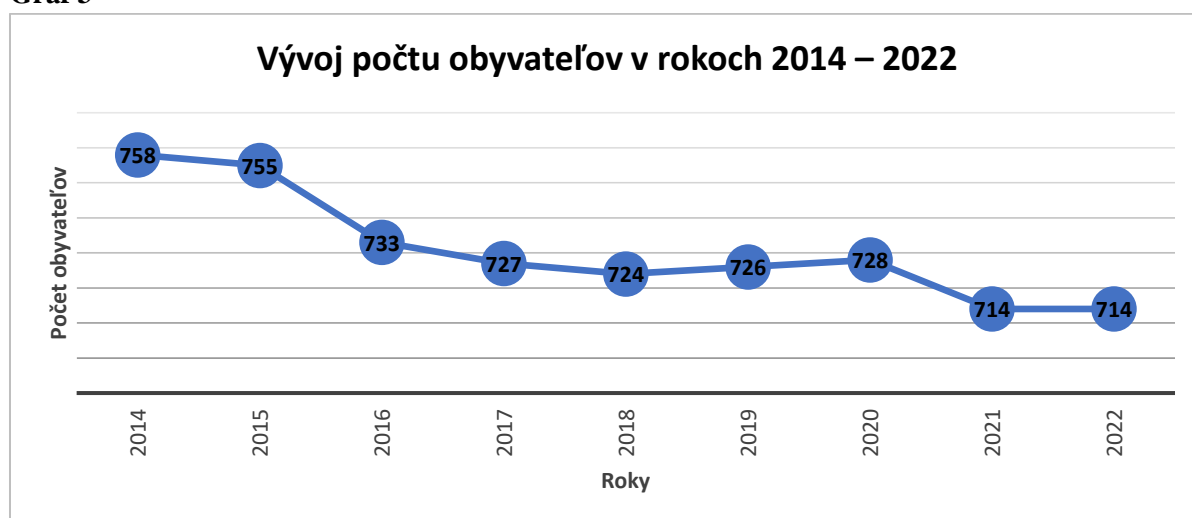
V súčasnosti sa vo Vaďovciach z hľadiska demografického vývoja obyvateľstva okrem poklesu počtu obyvateľov prejavuje aj trend starnutia obyvateľstva. Priemerný vek obyvateľov v r. 2022 je 45,43, čo je o pol roka viac ako v roku 2014 (44,86). Tento údaj je podstatne vyšší ako celoslovenský priemer (41,62).

**Tabuľka 4 Demografická štruktúra obyvateľov v rokoch 2014 - 2022**

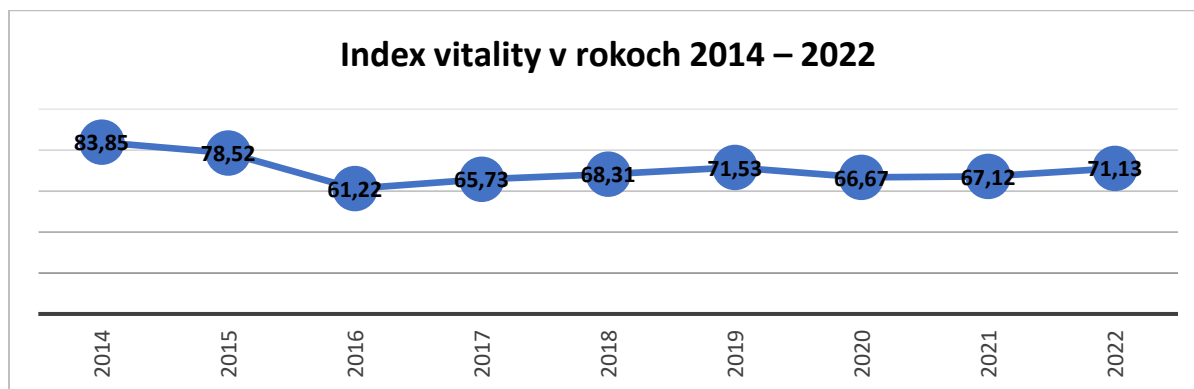
		2014	2015	2016	2017	2018	2019	2020	2021	2022
<b>Predproduktívny</b>	<b>Spolu</b>	109	106	90	94	97	98	96	98	101
	<b>%</b>	14,38	14,04	12,28	12,93	13,40	13,50	13,19	13,73	14,15
<b>Produktívny</b>	<b>Spolu</b>	519	514	496	490	485	491	488	470	471
	<b>%</b>	68,47	68,08	67,67	67,40	66,99	67,63	67,03	65,83	65,97
<b>Poproduktívny</b>	<b>Spolu</b>	130	135	147	143	142	137	144	146	142
	<b>%</b>	17,15	17,88	20,05	19,67	19,61	18,87	19,78	20,45	19,89
<b>Spolu</b>		758	755	733	727	724	726	728	714	714
<b>Index vitality</b>		83,85	78,52	61,22	65,73	68,31	71,53	66,67	67,12	71,13

Zdroj: ŠÚSR, 2023

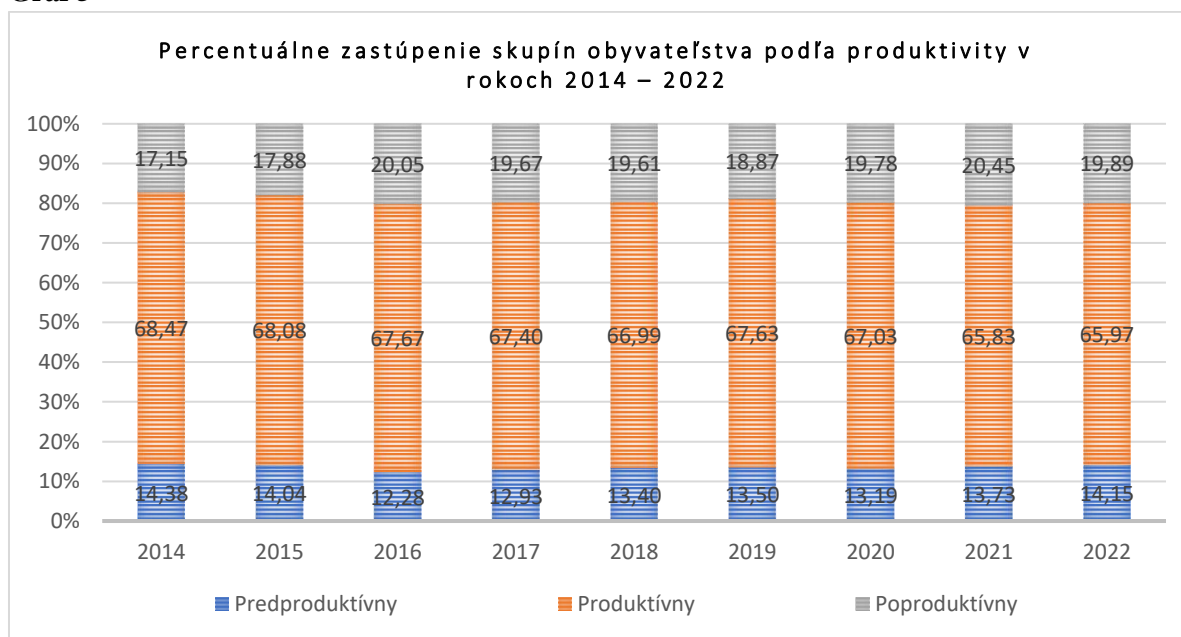
**Graf 3**



Graf 4



Graf 5



Z tabuľky 5 vyplýva, že celkový prírastok (úbytok) obyvateľstva sa z dlhodobého hľadiska pohybuje v mínusových hodnotách. V sledovanom 8-ročnom období činil celkový úbytok obyvateľstva 31 obyvateľov. Príčinou tohto javu je fakt, že v sledovanom období vo Vaďovciach viac obyvateľov umrelo ako sa narodilo. V rokoch 2014 – 2022 bol tento úbytok 47 obyvateľov. Situácia v oblasti pôrodnosti sa v rokoch 2014 – 2022 pohybovala okolo 11 živonarodených.

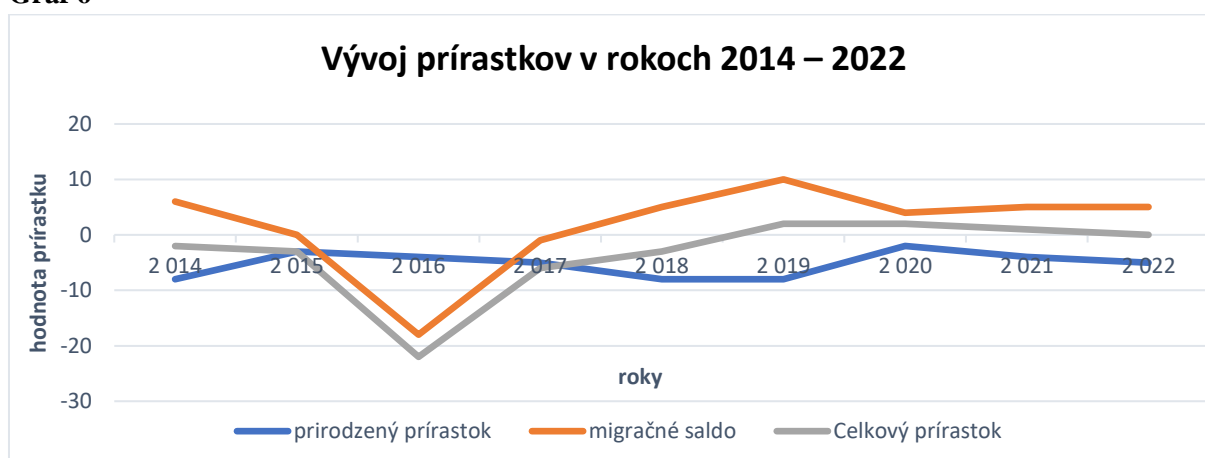
Zápornú hodnotu prirodzeného prírastku zmiernuje migračný prírastok obyvateľstva. V období 2014 - 2022 sa do obce prisťahovalo 154 ľudí, pričom sa z obce odsťahovalo 138 ľudí. Výrazne vyniká rok 2016, kedy sa odsťahovalo až 31 obyvateľov. Dôvodom migračného úbytku obyvateľstva je hlavne odchod mladých ľudí do veľkých miest. Migrácia obyvateľstva je ovplyvňovaná ekonomickou situáciou obyvateľov a mierou nezamestnanosti, situáciou na trhu práce a dostupnosťou bývania. Tiež majú na ňu vplyv dostupnosť služieb ako aj možnosti kultúrno-spoločenského či športového využitia v obci.

**Tabuľka: 5 Pohyb obyvateľstva v rokoch 2014 – 2022**

Bilancia obyvateľstva	2014	2015	2016	2017	2018	2019	2020	2021	2022	spolu
Živonarodení	7	6	3	5	4	6	6	8	7	52
Zomrelí	15	9	7	10	12	14	8	12	12	99
Prir. prírastok/úbytok	-8	-3	-4	-5	-8	-8	-2	-4	-5	-47
Prist'ahovaní	18	14	13	16	18	21	19	18	17	154
Odst'ahovaní	12	14	31	17	13	11	15	13	12	138
Migr. prírastok/úbytok	6	0	-18	-1	5	10	4	5	5	16
Celkový prírastok	-2	-3	-22	-6	-3	2	2	1	0	-31

Zdroj: ŠÚSR, 2023

**Graf 6**



### *Náboženská štruktúra obyvateľstva*

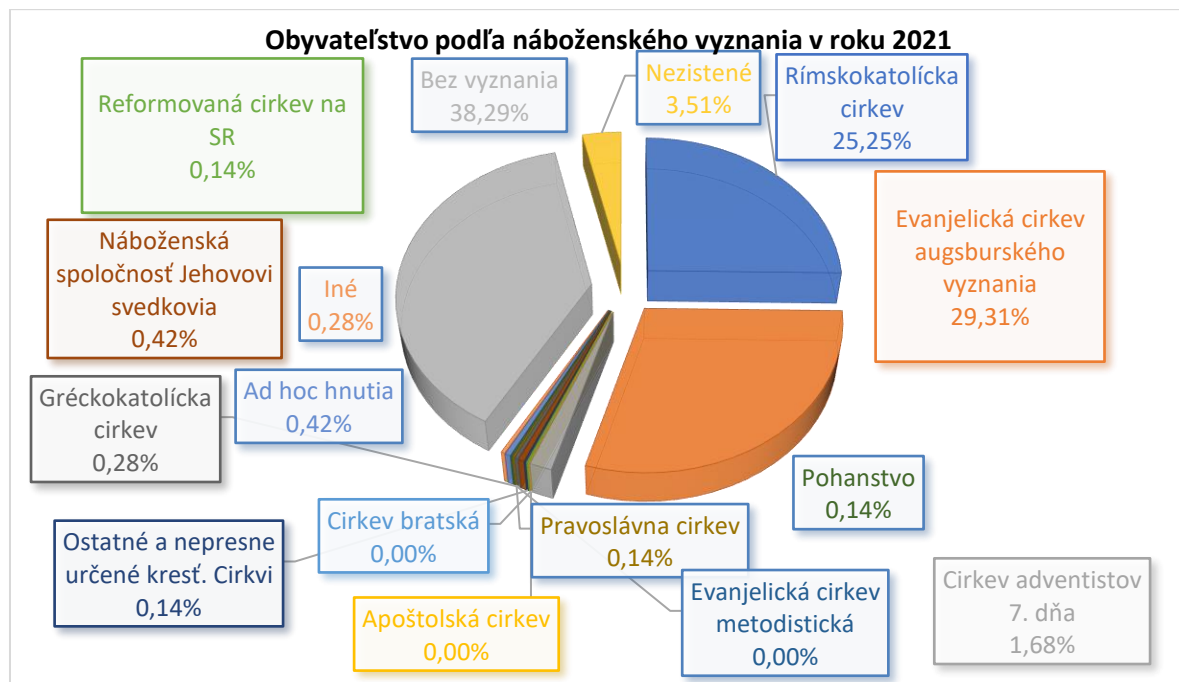
Pri poslednom sčítaní ľudu v roku 2021 poklesol vo Vad'ovciach podiel evanjelickej cirkvi augsburského vyznania oproti sčítaniu z roku 2011. Aj tak sa však najviac obyvateľov – 29,31% hlásilo k tejto cirkvi. K rímsko-katolíckej cirkvi sa hlási 25,25 % obyvateľov. Až o 30 % stúpol pomer obyvateľov bez vyznania (na 38,29%). Svoje zastúpenie v obci majú i ďalšie náboženstvá – gréckokatolícka cirkev, náboženská spoločnosť Jehovových svedkov, pravoslávna cirkev, pohanstvo a ad hoc hnutia, ktorých podiel dokonca vzrástol. Naproti tomu evanjelická cirkev metodistická, apoštolská cirkev, cirkev bratská a cirkev adventistov 7. dňa svojich prívržencov mierne strácajú. Podrobnú štruktúru obyvateľov obce Vad'ovce podľa náboženského vyznania znázorňuje tabuľka 6 a graf 7.

Tabuľka: 6 Obyvateľstvo podľa náboženského vyznania porovnanie rokov 2021 a 2011

Náboženské vyznanie	SODB 2021		SODB 2011	
	Spolu	%	Spolu	%
Rímskokatolícka cirkev	180	25,25	197	25,35
Evanjelická cirkev augsburského vyznania	209	29,31	281	36,16
Cirkev adventistov 7. dňa	12	1,68	19	2,45
Apoštolská cirkev	0	0,00	2	0,26
Cirkev bratská	0	0,00	1	0,13
Reformovaná cirkev na SR	1	0,14	0	0,00
Ostatné a nepresne určené kresť. Cirkvi	1	0,14	0	0,00
Náboženská spoločnosť Jehovovi svedkovia	3	0,42	2	0,26
Gréckokatolícka cirkev	2	0,28	0	0,00
Pravoslávna cirkev	1	0,14	0	0,00
Evanjelická cirkev metodistická	0	0,00	7	0,90
Pohanstvo	1	0,14	nesledované	x
Ad hoc hnutia	3	0,42	nesledované	x
Iné	2	0,28	2	0,26
Bez vyznania	273	38,29	140	18,02
Nezistené	25	3,51	126	16,22
<b>Spolu</b>	<b>713</b>	<b>100</b>	<b>777</b>	<b>100</b>

Zdroj: ŠÚSR, 2023

Graf 7



### Národnostná štruktúra obyvateľstva

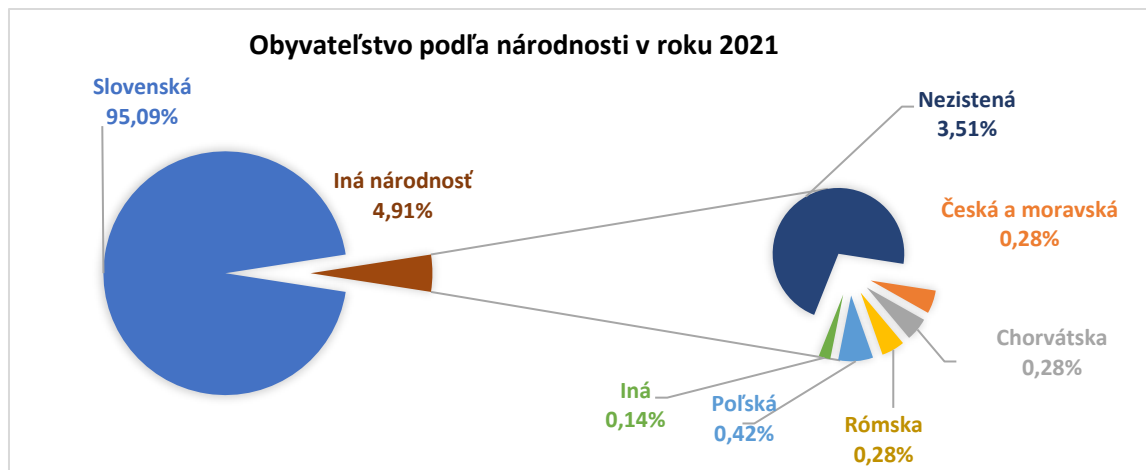
Pre určenie národnosti nie je rozhodujúca materinská reč, ani reč, ktorú občan prevažne používa alebo lepšie ovláda, ale jeho vlastné rozhodnutie o príslušnosti k národu, národnostnej menšine alebo etnickej menšine. Národnostné zloženie obyvateľstva obce môžeme považovať za homogénne. Podľa údajov z tabuľky 7 sa k slovenskej národnosti hlási až 95,09 % čo je oproti predchádzajúcemu SODB viac. Je to zrejme spôsobené znížením pomeru o takmer 6% tých obyvateľov, ktorí sa k národnosti v SODB 2011 nevyjadrili a v r. 2021 sa prihlásili k slovenskej národnosti. Ostatné národnosti dosahujú hodnoty nižšie ako 1%, preto sú zo štatistického hľadiska nevýznamné.

**Tabuľka: 7 Obyvateľstvo podľa národnosti**

Národnosť	SODB 2021		SODB 2011	
	Spolu	%	Spolu	%
Slovenská	678	95,09	686	88,29
Česká a moravská	2	0,28	4	0,51
Chorvátska	2	0,28	1	0,00
Rómska	2	0,28	7	0,00
Poľská	3	0,42	0	0,00
Iná	1	0,14	2	0,26
Nezistená	25	3,51	77	9,91
<b>Spolu</b>	<b>713</b>	<b>100,00</b>	<b>777</b>	<b>100,00</b>

Zdroj: ŠÚSR, 2023

**Graf 8**



### Vzdelanostná štruktúra obyvateľstva

Podľa SODB 2021 môžeme konštatovať, že v obci Vaďovce je najviac obyvateľov s dosiahnutým stredným odborným vzdelaním (bez maturity) – 26,93 %. V kategórii vyššie odborné vzdelanie výrazne pribudol podiel vzdelaného obyvateľstva, ktorá má v súčasnosti až 5,47 %. Vysokoškolské vzdelanie má 10,24% obyvateľov Vaďoviec, čo je mierny nárast v porovnaní s rokom 2011. Základné vzdelanie tvorí 20,20%. Podrobnú štruktúru obyvateľov podľa vzdelania znázorňuje tabuľka 8 a graf 9. Opticky sa môže zdať, že nastal prudký pokles

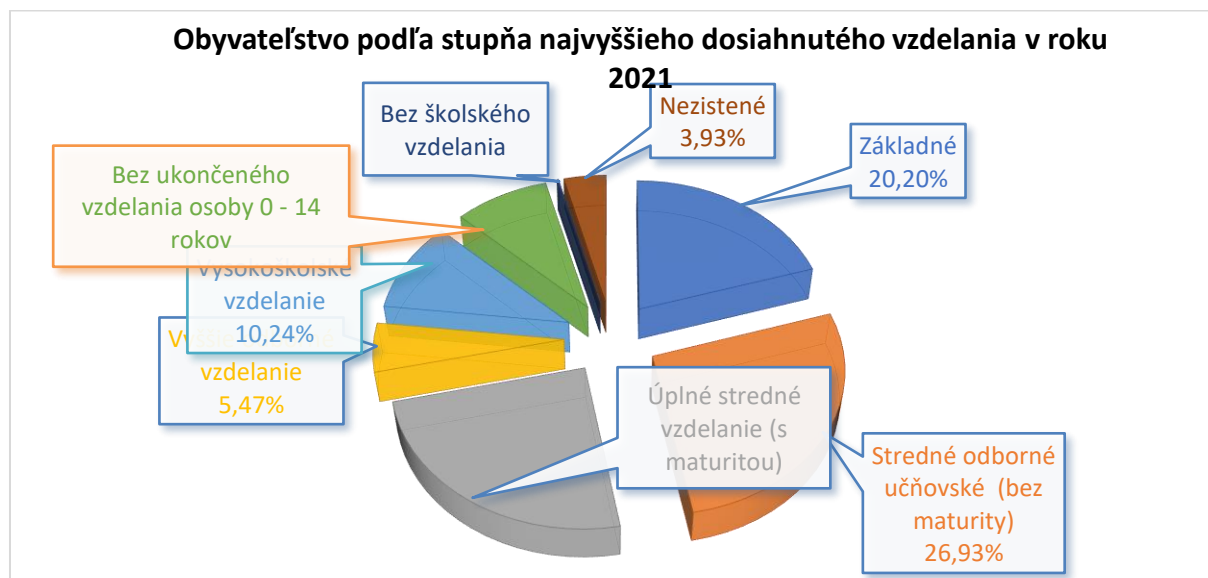
Ľudí bez školského vzdelania, avšak ten je spôsobený tým, že z tejto kategórie boli pri sčítaní v roku 2021 už vyčlenené deti bez ukončeného vzdelania vo veku 0 – 14 rokov.

**Tabuľka: 8 Obyvateľstvo podľa stupňa najvyššieho dosiahnutého vzdelania**

Najvyššie dosiahnuté vzdelanie	SODB 2021		SODB 2011	
	Spolu	%	Spolu	%
Základné	144	20,20	119	15,32
Stredné odborné učňovské (bez maturity)	192	26,93	247	31,79
Úplné stredné vzdelanie (s maturitou)	173	24,26	181	23,29
Vyššie odborné vzdelanie	39	5,47	9	1,16
Vysokoškolské vzdelanie	73	10,24	60	7,72
Bez ukončeného vzdelania osoby 0 - 14 rokov	63	8,84	nesledované	0,00
Bez školského vzdelania	1	0,14	122	15,70
Nezistené	28	3,93	39	5,02
<b>Spolu</b>	<b>713</b>	<b>100,00</b>	<b>777</b>	<b>100,00</b>

Zdroj: ŠÚSR, 2023

**Graf 9**



### Prognóza vývoja počtu obyvateľov

Podľa štúdie Kraje a okresy Slovenska v demografickej perspektíve (autori : Branislav Šprocha, Boris Vaňo, Branislav Bleha) patrí okres Nové Mesto nad Váhom, do ktorého spadá i riešené územie obce Vaďovce, medzi okresy s najvyšším indexom zaťaženia starým obyvateľstvom. Kým v roku 2018 pripadalo na 100 obyvateľov v tomto okrese viac ako 30 obyvateľov vo veku 65 a viac rokov, prognóza tohto čísla pre rok 2040 je až vyše 52 obyvateľov, teda viac ako polovica obyvateľstva okresu Nové Mesto nad Váhom bude vo veku 65 a viac rokov. Predpokladaný nárast počtu a podielu seniorov sa okrem vývoja indexu zaťaženia starým obyvateľstvom odzrkadlí aj na indexe (celkového) ekonomického zaťaženia,

ktorý sa do roku 2040 pre okres Nové Mesto nad Váhom predpokladá až vo výške 81,5, čo je jeden z najhorších očakávaných indexov ekonomického zaťaženia na Slovensku.

### Ekonomika územia

#### *Podnikateľská sféra*

Pre obec sú podnikateľské subjekty dôležité nielen z pohľadu udržiavania miestnej zamestnanosti, ale aj z pohľadu platiteľov miestnych daní, ktoré sú upravené vo VZN obce Vad'ovce. Veľký počet ekonomicky aktívneho obyvateľstva dochádza za prácou do Starej Turej, Nového Mesta nad Váhom a Myjavy.

V obci Vad'ovce k 31. 12. 2022 pôsobilo 78 podnikateľských subjektov, z toho 18 právnických osôb, čo je nárast o 3 subjekty oproti roku 2014. Počet fyzických osôb nezapísaných v obchodnom registri celkovo stúpol na 65 (viď tabuľka 9), zrejme hlavne kvôli dotačným schémam UPSVAR na podporu rozbehnutia živnosti.

**Tabuľka: 9 Právne subjekty v obci Vad'ovce v roku 2014 a 2022**

Kategórie právnych subjektov	Počet r. 2014	Počet r. 2022
<b>Právnické subjekty spolu</b>	15	18
<b>Fyzické osoby nezapísané v obchodnom registri – spolu</b>	48	65
– FO nezapísané v obchodnom registri – živnostníci	45	60
– FO nezapísané v obchodnom registri – slobodné povolania	0	3
– FO nezapísané v obchod. registri – samostatne hospodáriaci roľníci	3	2
<b>Subjekty vedené v Registri organizácií</b>	63	78

Zdroj: Štatistický úrad SR, 2022

Podnikateľskú sféru v primárnom sektore zastupuje niekoľko podnikateľských subjektov, z toho konkrétne 2 samostatne hospodáriaci roľníci, Poľovnícke združenie Vad'ovce, PD Podolie a PD Stará Turá, ktoré v obci obrábajú pôdu. V katastri obce pôsobí aj firma DUKOM Myjava, pestujúca poľnohospodárske plodiny, obchodujúca a nimi a ponúkajúca služby poľnohospodárskou technikou.

V oblasti priemyslu podnikajú v obci firmy:

- Klimstahl s. r. o. – strojárenská výroba,
- OXYMAT s. r. o. – výroba generátorov kyslíku a dusíku,
- Bell Zvolen a.s – výroba rastlinných olejov,
- Wigo gottschligg s. r. o – výroba prepravných obalov,
- Market IPM Plast s. r. o. – spracovanie plastov,

Služby zastupujú firmy:

- JH invest, HUFÍ s. r. o. – prenájom nehnuteľností,
- JURKI – HAYTON – predaj pohonných hmôt,
- RADE-COM s. r. o. – skladovanie a preprava,
- Slovensko Real Estate a. s. – obchod s nehnuteľnosťami,

- Slovenské bytové družstvo občanov – správcovstvo bytových domov,
- Trenčianske vodárne a kanalizácie,
- Výstavbové bytové družstvo,
- Ing. Nešťák – skladová hala,
- Palivá Pálenik – predaj uhlia,
- Kamenárstvo Kamil Pilát.

Služby v predaji potravín a pohostinstve poskytujú Potraviny FRESH, Potraviny – Sokolíková a Pohostinstvo Hučko.

Z údajov uvedených v tabuľke 10 a grafu 10 vyplýva, že najviac ekonomicky aktívnych obyvateľov obce pracuje v priemyselnej výrobe, ktorá spadá do sekundárneho sektora, v ktorom spolu pracuje 46,64 %. V terciárnom sektore pracuje 18,50 % obyvateľstva, v primárnom sektore 2,02 % a kvarciárny sektor predstavuje 23,99 %. 11,27 % ekonomicky aktívnych obyvateľov neudalo svoje odvetvia zamestnania.

**Tabuľka 10 Bývajúce obyvateľstvo ekonomicky aktívne podľa odvetvia hospodárstva v roku 2021**

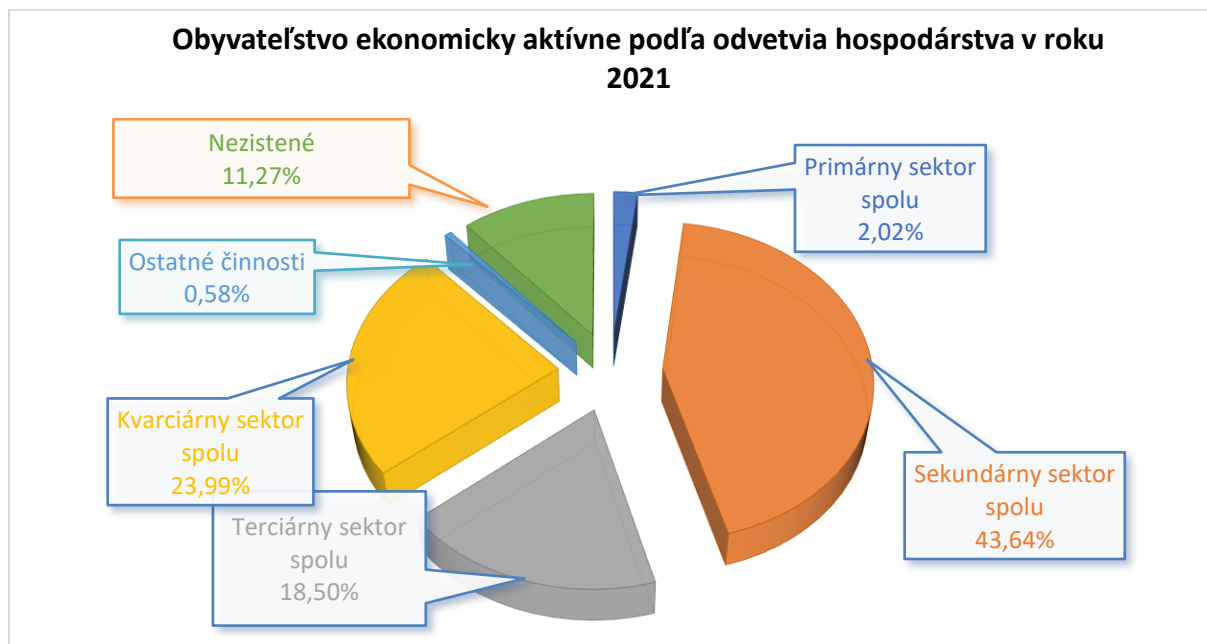
Odvetvie hospodárstva	Obyvateľstvo ekonomicky aktívne		
	Muži	Ženy	Spolu
Poľnohospodárstvo, lesníctvo a rybolov	7	0	7
Ťažba a dobývanie	0	0	0
<b>Primárny sektor spolu</b>	<b>7</b>	<b>0</b>	<b>7</b>
Priemyselná výroba	70	48	118
Dodávka elektriny, plynu, pary a studeného vzduchu	1	0	1
Dodávka vody; čistenie a odvod odpadových vôd, odpady a služby odstraňovania odpadov	8	0	8
Stavebníctvo	20	4	24
<b>Sekundárny sektor spolu</b>	<b>99</b>	<b>52</b>	<b>151</b>
Doprava a skladovanie	17	22	39
Ubytovacie a stravovacie služby	18	1	19
Veľkoobchod a maloobchod; oprava motorových vozidiel a motocyklov	3	3	6
<b>Terciárny sektor spolu</b>	<b>38</b>	<b>26</b>	<b>64</b>
Informácie a komunikácia	1	1	2
Finančné a poisťovacie činnosti	2	1	3
Činnosti v oblasti nehnuteľností	5	4	9
Odborné, vedecké a technické činnosti	4	4	8
Administratívne a podporné služby	11	4	15
Verejná správa a obrana; povinné sociálne zabezpečenie	13	11	24
Vzdelávanie	1	8	9
Zdravotníctvo a sociálna pomoc	1	10	11



Umenie, zábava a rekreácia	0	2	2
<b>Kvarciárny sektor spolu</b>	<b>38</b>	<b>45</b>	<b>83</b>
<b>Ostatné činnosti</b>	0	2	2
Nezistené	21	18	39
<b>Spolu</b>	<b>203</b>	<b>143</b>	<b>346</b>

Zdroj: Štatistický úrad, 2023

Graf 10



Podiel ekonomicky aktívnych obyvateľov, teda osôb vo veku od 15 do 89 rokov, ktoré počas referenčného týždňa odvedli určitú prácu, aj keď len jednu hodinu týždenne, za odmenu, zisk alebo za výhody pre rodinu, v obci Vaďovce je 346, čo je 48,53 % z celkového počtu obyvateľstva (rok 2021). Oproti roku 2011 teda jeho pomer vzrástol. V porovnaní s Trenčianskym krajom je o 1,3 % nižší a s celoslovenským priemerom je tento ukazovateľ mierne vyšší (viď tabuľka 11).

Tabuľka 11 Porovnanie EAO mesta s priemerom okresu, kraja a SR v roku 2021 a rokom 2011

	Trvale bývajúce obyvateľstvo v r. 2021	Ekonomicky aktívne osoby v r. 2021	Podiel EAO v % v r. 2021	Podiel EAO v % v r. 2011
<b>Obec Vaďovce</b>	713	346	48,53	45,80
<b>Okres Nové Mesto n/V</b>	61 840	31 068	50,24	49,80
<b>Kraj Trenčiansky</b>	577 464	287 977	49,87	49,2
<b>SR</b>	5 449 270	2 553 891	46,87	48,7

Zdroj: Štatistický úrad, 2023

### Nezamestnanosť

Miera evidovanej nezamestnanosti dosiahla k 31. 12. 2021 v obci Vaďovce 5,78 %. Za okres Nové Mesto nad Váhom je táto hodnota nižšia a to 3,58 %. Za posledných 7 rokov klesla

teda miera evidovanej nezamestnanosti v okrese Nové Mesto nad Váhom viac ako o 4 %. Miera evidovanej nezamestnanosti v okrese Nové Mesto nad Váhom je dlhodobo pod celoslovenským priemerom. Dokonca i na úrovni Trenčianskeho kraja je nezamestnanosť o niečo vyššia ako v okrese Nové Mesto nad Váhom.

**Tabuľka 12 Porovnanie miery nezamestnanosti k 31. 12. 2022**

	Trvale bývajúce obyvateľstvo spolu	Ekonomicky aktívne osoby spolu	Miera evidovanej nezamestnanosti v %
<b>Obec Vad'ovce</b>	713	346	5,78
<b>Okres Nové Mesto n/V</b>	61 840	31 068	3,58
<b>Kraj Trenčiansky</b>	577 464	287 977	4,28
<b>SR</b>	5 449 270	2 553 891	6,76

Zdroj: Štatistický úrad, 2023

### Bývanie a bytový fond

Bývanie ako jedna zo základných ľudských potrieb by malo byť uspokojované na úrovni adekvátnej celkovému stupňu sociálno-ekonomického rozvoja spoločnosti. Jeho úroveň je jednou zo základných charakteristík životnej úrovne obyvateľstva.

V obci prevažuje vysokým podielom bývanie v súkromných rodinných domoch. Domový fond obce Vad'ovce v roku 2021 tvorilo 310 domov, v ktorých bolo spolu 354 trvale obývaných bytov. Najväčší podiel na domovom fonde majú rodinné domy - 297. Domový fond v obci dopĺňa 6 ostatných budov.

Prírastok bytových jednotiek za roky 2011 – 2021 (t. j. medzi dvomi SODB) bol v obci Vad'ovce + 22 bytových jednotiek (SODB 2011: 332 bytových jednotiek, SODB 2021: 354 bytových jednotiek).

**Tabuľka 13: Prehľad bytového fondu v obci Vad'ovce za rok 2021**

Typ domu	Počet domov	Počet bytových jednotiek v dome
<b>rodinný dom</b>	297	299
<b>bytový dom</b>	7	47
<b>Ostatné (napr. polyfunkčná budova, neskolaudovaný rodinný dom, núdzový objekt, neurčený na bývanie, rekreačný objekt, inštitucionálne, alebo kolektívne zariadenia, domov na polceste)</b>	6	8
<b>nezistené</b>	-	-
<b>SPOLU</b>	310	354

Zdroj: SODB SR 2021

Pozn. Celkový bytový fond sa skladá z viacerých variácií, ktoré môžu tvoriť okrem obytných rodinných a bytových domov aj polyfunkčné budovy, ostatné budovy na bývanie, komerčné plochy ubytovacích zariadení, inštitucionálne alebo kolektívne zariadenia, neskolaudované rodinné domy a pod. – vid' nasledujúca tabuľka.

## Občianska vybavenosť

### *Sociálna starostlivosť*

Obec nevlastní dom sociálnych služieb, svojim občanom zabezpečujú sociálnu opateru súkromné sociálne opatrovatel'ky.

### *Zdravotná starostlivosť*

Zdravotná starostlivosť poskytovaná občanom v neďalekých mestách Stará Turá a Nové Mesto nad Váhom. V obci sa nenachádza ani lekárneň.

### *Školy a školské zariadenia*

Školská infraštruktúra je v obci zastúpená materskou školou a základnou školou 1. - 4. ročník, v školskom roku 20015/16 s počtom žiakov 38. Škola prešla čiastočnou rekonštrukciou (výmena okien, dverí, nová kotolňa) zo štátnych fondov.

**Tabuľka 14 Počet detí a žiakov v materských a v základných školách v obci Vaďovce**

Školský rok	Materské školy	Základné školy
2015/2016	17	21
2016/2017	20	17
2017/2018	21	22
2018/2019	25	17
2019/2020	22	14
2020/2021	22	15
2021/2022	20	41
2022/2023	19	36

Zdroj: obec Vaďovce, 2023

**Graf 11**



Na základe tabuľky 14 a grafu 11 možno konštatovať, že počet žiakov základnej a materskej školy je v obci v priebehu rokov stabilný. V posledných dvoch rokoch sa počet žiakov ZŠ

výrazne zvýšil, je to spôsobené nárastom počtu žiakov s IVP z iných obcí zapísaných do tejto školy.

### *Kultúra, šport a cestovný ruch*

#### Kultúrne zariadenia

Kultúra v obci je samozrejmom a nevyhnutnou podmienkou ponuky kultúrno-spoločenského vyžitia sa vlastných obyvateľov, ale aj prejavom cielenej kultúrnej ponuky širšej návštevníckej verejnosti danej obce. Je prejavom a symptómom spoločenskej úrovne a kultúrnej vyspelosti daného sídla a regiónu.

Medzi kultúrne zariadenia v obci patrí Dom kultúry, kde sa organizujú všetky spoločenské, zábavné i športové akcie. V obci sa nachádza miestna knižnica a nedávno vybudované obecné múzeum.

#### Historické zariadenia

V obci bolo vybudované aj obecné múzeum v budove zrekonštruovanej rímsko-katolíckej fary, ktorá je druhou najstaršou budovou v obci, postavenou v 17. storočí. V múzeu sa nachádzajú ukážky obydli ľudí na začiatku 20. storočia, vaňovský kroj i rôzne nástroje, ktoré sa používali pri spracovaní dreva, ľanu, na pranie, nástroje na pečenie chleba a pod. Expozíciu múzea navštevujú žiaci miestnej základnej školy, ale prichádzajú i žiaci z Kostolného a Starej Turej.

V obci sa nachádza kostol sv. Michala, ktorý bol postavený v priebehu prvej tretiny 15. storočia. Jeho stredoveký pôvod však už do veľkej miery zmazali neskoršie úpravy. Status národnej kultúrnej pamiatky získal objekt v roku 1963.

Evanjelická zvonica je murovaná stavba na pôdoryse štvorca z rokov 1895-1898. Obnovou prešla v roku 1931 a 1971. Fasády zvonice sú členené lizénami, ukončená je korunnou rímsou s terčíkom a ihlancovou helmicou.

V obci sa nenachádzajú ďalšie pomníky, pamätníky, pamätné tabule, ani iné pamätihodnosti.

#### Zariadenia na trávenie voľného času

V obci sa nachádza futbalové ihrisko, multifunkčné ihrisko i detské ihrisko pre najmenších. V centre obce sídli fitnesscentrum.

Stredom obce prechádza turistická značka modrá – Stará Turá – Višňové, ktorá sa vo Višňovom napája na medzinárodnú diaľkovú turistickú trasu E8, Slovensko. Pri Višňovom v okolí Čachtického hradu sa nachádza veľa turistických trás.

#### Návštevnosť a ubytovacie kapacity

V obci Vaňovce sa v súčasnosti nenachádzajú možnosti pre ubytovanie.

#### Inštitucionálne zabezpečenie cestovného ruchu

Obec je členom MAS Kopaničiarsky región.

#### Kultúrno-spoločenský život

Kultúra je nezastupiteľnou sférou spoločenského života. Kultúrnou politikou prispieva obec ku rozvoju komunitného života v obci a pocitu spolupatričnosti. V obci sa konajú kultúrne aktivity miestneho významu, ktoré umocňujú jej zviditeľnenie, ale zároveň sú tieto podujatia významným prvkom kultúrno-spoločenského života v jej, čím podporujú jej návštevnosť.

Najvýznamnejšie z podujatí konaných sa priamo v obci uvádza nasledujúca tabuľka 15.

**Tabuľka 15: Vybrané kultúrne a spoločenské podujatia a akcie v obci Vaďovce**

Názov kultúrneho podujatia	Termín konania
Školský ples	Január
Stavanie mája	Máj
Deň matiek	Máj
Deň rodiny	Jún
Dyňová slávnosť	Október
Bálešove hody	Október
Mikuláš	December

Zdroj: obec Vaďovce

Najznámejším podujatím obce sú Bálešové hody. Ide o veľkú akciu, na ktorej sa zúčastňujú okrem miestnych občanov aj občania z okolitých obcí. Každoročne na tomto podujatí vystúpi vždy iný umelecký súbor. Obec sa snaží prispieť k zachovaniu nehmotného kultúrneho dedičstva – tradičnej gastronómii a jej uchovanie pre budúce generácie.

Kultúrno-spoločenský život v obci Vaďovce reprezentuje pomerne široká škála kultúrnych inštitúcií, združení, spoločenských organizácií, občianskych združení, ktoré vyvíjajú svoje aktivity v najrozličnejších oblastiach kultúrno-spoločenského života. Patrí medzi ne Motokrosový klub, Kulturistický oddiel, Poľovnícke združenie – Vaďovce a Dobrovoľní hasiči. Rozvojom športových aktivít sa pravidelne venoval FK Družstevník Vaďovce, jeho činnosť bola však pozastavená. Občianske združenia a ďalšie formy neziskových združení sú dôležitou súčasťou občianskej spoločnosti, keďže svojimi činnosťami prispievajú k výraznému zlepšeniu kvality života.

V obci sa nachádza aj miestna knižnica, otvorená jedno poobedie v týždni.

Významným prvkom kultúrneho života obce je občasník Vaďovské novinky, ktorý vychádza príležitostne a informuje o spoločenskom dianí v obci Vaďovce a jej okolí.

Najbližšie nachádzajúce sa mesto Stará Turá je organizátorom viacerých periodicky sa opakujúcich podujatí kultúrneho charakteru počas roka a to divadiel, remeselných trhov, výstav, koncertov a prednášok.

### Ostatné služby

Špecifickými službami pre obyvateľstvo sú pohrebné služby. V katastrálnom území obce Vaďovce sa nachádza cintorín aj s Domom smútku. V blízkosti cintorína sa nachádzajú aj pozostatky židovského cintorína. Budova hasičskej zbrojnice sa nachádza v blízkosti obecného úradu.

## 2.4 ÚZEMNO-TECHNICKÁ ANALÝZA

### Základná charakteristika obce z pohľadu širších vzťahov

#### *Doprava*

Kvalitná dopravná infraštruktúra a dobrá dopravná dostupnosť sú základné predpoklady rozvoja obce. Územím obce Vaďovce prechádzajú cestné komunikácie a jednokoľajová železničná trať.

Hlavnú dopravnú a urbanizačnú tepnu tvorí cesta III. triedy, ktorá spája Hrachovište, Vaďovce a mesto Stará Turá. Od Starej Turej je obec vzdialená 3 km a od Myjavy 13 km. Hlavnou dopravnou križovatkou, vo vzdialenosti asi 17 km od Vaďoviec je okresné mesto Nové Mesto nad Váhom, v blízkosti ktorého prechádza diaľnica D1 a železničná trať národného významu.. Miestne komunikácie sú tvorené obecnými komunikáciami, účelovými poľnohospodárskymi a lesnými spevnenými a nespevnenými cestami. Čiastočne sa využívajú aj na turistiku a cykloturistiku. V obci sú vybudované chodníky pre chodcov. V obci sa nenachádza ústredné námestie, dôležité budovy sú rozmiestnené v blízkosti hlavnej cesty.

Verejná doprava je zabezpečovaná SAD Trenčín a Železničnou spoločnosťou Slovensko a. s. Autobusy cez týždeň premávajú ráno a poobede približne každú hodinu, doprava na smer Stará Turá – Myjava a opačne na smer Nové Mesto nad Váhom – Trenčín je zabezpečená prevažne železničnou dopravou. Motorový vlak premáva každú hodinu, vo večerných hodinách a cez víkendy približne každé 2-3 hodiny. Obec má priame spojenie aj na krajské mesto Trenčín.

Myjavský región má mimoriadne vhodné podmienky pre cykloturistiku. Hlavnou cyklotrasou regiónu je Kopaničiarska cyklomagistrála - 022, ktorá vytvára prirodzenú „cyklodiaľnicu“ naprieč Kopaničiarskym regiónom z obce Čachtice do mesta Senica. Prechádza priamo cez obec. V blízkosti obce sa nachádzajú ďalšie cyklotrasy:

- 8337 – okruh Dubník, hrádza - Kostolné - Hodulov vrch s celkovou dĺžkou 6,9 km,
- 5323 – Batoričkin cyklookruh s celkovou dĺžkou 25 km.

V okolí obce je hustá sieť bezprašných ciest, ktorá vytvára vhodné podmienky na cykloturistiku. Na horských bicykloch sa dajú absolvovať i trasy pre pešiu turistiku. Cyklotrasy vedú do okolitých obcí, k prírodným, kultúrnym a historickým pamiatkam.

Najbližšie letisko regionálneho významu sa nachádza v Piešťanoch, ktoré je od Vaďoviec vzdialené 26 km. Najbližšie letisko medzinárodného významu leží v Bratislave vzdialenej 99 km.

#### *Zásobovanie vodou, kanalizácia a ČOV*

Obec Vaďovce má vybudovaný verejný vodovod. Správcom je TVK a. s. Trenčín, napojené sú všetky domy.

Obec nemá vybudovanú kanalizáciu. Rodinné domy a jednotlivé drobné prevádzky majú vybudované žumpy, septiky alebo domové čistiarne odpadových vôd. Bytové domy majú vybudovanú vlastnú ČOV, ktorú spravuje PreVak Stará Turá.

#### *Zásobovanie plynom*

Obec je plne plynofikovaná.

### *Zásobovanie elektrickou energiou a verejné osvetlenie*

Obec je plne elektrifikovaná. Elektrické vedenie je vzdušné. Bolo by potrebné riešiť najmä premiestnenie trafostanice z centra obce.

Verejné osvetlenie v nedávnej minulosti prešlo rekonštrukciou.

### *Telekomunikácie (internet, optika)*

Celé územie obce, vrátane okrajových častí, je pokryté sieťou telekomunikačných rozvodov. Pokrytie územia obce televíznym signálom vzdušnou cestou zabezpečuje aj spoločnosť Satro Bratislava vysielačom na vrchu Veľká Javorina.

Drôtovým obecným rozhlasom je pokryté celé územie obce. Informovanie občanov je riešené aj cez obecnú webstránku.

Pošta sa v obci nenachádza, pre občanov slúži pošta v Kostolnom.

## 2.5 ZHODNOTENIE SÚČASNÉHO STAVU ÚZEMIA - SWOT ANALÝZA

Tabuľka 16: SWOT analýza

SILNÉ STRÁNKY	SLABÉ STRÁNKY
<p><u>Prírodné:</u></p> <ul style="list-style-type: none"> <li>• pekné prírodné prostredie,</li> <li>• poloha obce, blízkosť k okresnému mestu a mestu Stará Turá,</li> <li>• blízkosť Čachtického hradu,</li> <li>• dobrá poloha na okraji Malých Karpát a Myjavskej pahorkatiny – hlavne pre cykloturistiku,</li> <li>• vysoký stupeň biodiverzity,</li> <li>• výborné podmienky na vidiecku turistiku, cykloturistiku, rekreáciu, rehabilitačné a odpočinkové aktivity,</li> <li>• vybudovaný náučný turistický chodník Pávičie,</li> </ul> <p><u>Ludské:</u></p> <ul style="list-style-type: none"> <li>• priaznivá vzdelanostná štruktúra obyvateľstva,</li> <li>• dostatok produktívnej skupiny priemyselne zameranej</li> <li>• Tradícia – kováči, mlynári, rezbári, drotári, prútkári</li> <li>• tradičné kultúrne podujatia,</li> </ul> <p><u>Materiálne:</u></p> <ul style="list-style-type: none"> <li>• dopravná dostupnosť - dostatok spojov autobusovej a železničnej dopravy,</li> <li>• plne plynofikovaná obec,</li> <li>• ČOV pre bytové domy,</li> <li>• Detské ihrisko,</li> <li>• Dom športových činností,</li> <li>• Kultúrny dom</li> <li>• realizácia separovaného zberu, zberné miesto,</li> <li>• dobré pokrytie signálom mobilných sietí,</li> </ul>	<p><u>Prírodné:</u></p> <ul style="list-style-type: none"> <li>• Zaplavovanie obytnej zóny pri privalových dažďoch,</li> <li>• ohrozenie veľkoplošnej pôdy eróziou,</li> <li>• nedostatočne udržiavaný stav verejnej obecnej zelene,</li> <li>• spaľovanie nebezpečného odpadu v kotloch,</li> <li>• vypúšťanie splaškov do vonkajšieho prostredia, najmä do povrchových vôd,</li> </ul> <p><u>Ludské:</u></p> <ul style="list-style-type: none"> <li>• nezáujem občanov o veci verejné a kultúrne v obci,</li> <li>• čiastočná strata tradícií, nedostatočné využitie historických reálií,</li> <li>• absencia úplného primárneho vzdelávania,</li> <li>• zhoršujúca sa demografická krivka – starnutie obyvateľstva,</li> <li>• zlá sociálna situácia starých a odkázaných ľudí,</li> <li>• nezáujem občanov o verejné dianie,</li> <li>• zanikajúce praktiky ľudovej tvorby,</li> </ul> <p><u>Materiálne:</u></p> <ul style="list-style-type: none"> <li>• zlý stav chodníkov,</li> <li>• nedostatok pozemkov k výstavbe bytov,</li> <li>• nezrealizované komplexné pozemkové úpravy,</li> <li>• nedostatok autobusových spojov do spádového mesta,</li> <li>• nedostatok ubytovacích a stravovacích zariadení,</li> <li>• chýbajúca kanalizácia a ČOV pre rodinné domy a chalupy,</li> <li>• absencia zdravotného strediska,</li> <li>• kompostovisko,</li> </ul>



	<ul style="list-style-type: none"> <li>• obec nemá územný plán,</li> <li>• absencia kultúrnych pamiatok,</li> <li>• nevybudovaná kanalizácia a ČOV,</li> <li>• obec nemá vypracovaný ÚPN.</li> </ul> <p><u>Ekonomické:</u></p> <ul style="list-style-type: none"> <li>• nedostatočne rozvinutý cestovný ruch,</li> </ul>
<b>PRÍLEŽITOSTI</b>	<b>HROZBY</b>
<p><u>Prírodné:</u></p> <ul style="list-style-type: none"> <li>• využitie prírodného potenciálu pre rozvoj turistického ruchu,</li> <li>• budovanie cyklotrás,</li> <li>• vybudovanie rozhľadne</li> <li>• využitie obnoviteľných zdrojov energie,</li> <li>• rozvoj ekologického poľnohospodárstva,</li> </ul> <p><u>Ľudské:</u></p> <ul style="list-style-type: none"> <li>• zvýšenie kultúrneho povedomia občanov,</li> <li>• vysoký počet prechádzajúcich turistov – zvýšiť atraktivitu obce pre účely pobytu turistov,</li> <li>• vytvorenie centra oddychu a relaxácie a s tým spojená celková rekonštrukcia centra obce,</li> <li>• cielená propagácia obce, monografia,</li> <li>• vytvorenie priestoru pre vzdelávacie akcie – jazykové kurzy, PC kurzy, besedy o zdraví, varení tradičných pokrmov, prútkarstve, rezbárstve, drotárstve a iné,</li> <li>• perspektíva ubytovania v súkromí,</li> </ul> <p><u>Materiálne:</u></p> <ul style="list-style-type: none"> <li>• budovanie technickej infraštruktúry,</li> <li>• budovanie chodníkov</li> <li>• zvýšenie podielu využívaného komunálneho odpadu,</li> <li>• existencia starých neobývaných chalúp, ktoré možno využiť na vidiecky turizmus,</li> </ul>	<p><u>Prírodné:</u></p> <ul style="list-style-type: none"> <li>• prírodný živel,</li> <li>• prehlbujúce sa znečisťovanie životného prostredia,</li> <li>• zvýšenie znečisťovanie povrchových a podzemných vôd trativodmi,</li> <li>• ohrozenie pôdy eróziou,</li> </ul> <p><u>Ľudské:</u></p> <ul style="list-style-type: none"> <li>• starnutie obyvateľstva</li> <li>• nedostatok záujmu občanov,</li> <li>• odchod mladých kvalifikovaných ľudí z obce,</li> <li>• po korone sa ľudia zúčastňujú menej spoločných akcií,</li> </ul> <p><u>Materiálne:</u></p> <ul style="list-style-type: none"> <li>• pomalá výstavba, modernizácia a rekonštrukcia technickej infraštruktúry,</li> <li>• nevysporiadené majetkové pomery pozemkov</li> </ul> <p><u>Ekonomické:</u></p> <ul style="list-style-type: none"> <li>• meniaci sa štátna politika,</li> <li>• nedostatok finančných prostriedkov v rozpočte obce na spolufinancovanie veľkých projektov,</li> <li>• nedostatok finančných prostriedkov</li> <li>• nárast cien energií.</li> </ul>

- |   |  |
|---|--|
| <ul style="list-style-type: none"><li>• budovanie trás cyklistickej a pešej turistiky na jestvujúcich alebo súbežne s jestvujúcimi cestami,</li></ul> |  |
|---|--|

Ekonomické:

- |  |  |
|--|--|
| <ul style="list-style-type: none"><li>• možnosť využitia štrukturálnych a iných fondov ako mimorozpočtových zdrojov,</li><li>• využitie členstva v regionálnych združeniach.</li></ul> |  |
|--|--|

### 3 STRATEGICKÁ ČASŤ

Strategická časť nadväzuje na analytickú časť a obsahuje stratégiu rozvoja obce pri zohľadnení jeho vnútorných špecifik. Určuje hlavné ciele a priority rozvoja obce pri rešpektovaní princípov regionálnej politiky v záujme dosiahnutia vyváženého udržateľného rozvoja územia. Strategická časť obsahuje víziu územia, formuláciu a návrh stratégie, výber a popis strategických cieľov v jednotlivých politikách, resp. oblastiach rozvoja (hospodárska, sociálna, environmentálna).

Stanovenie vízie predstavuje očakávaný stav, ktorý má obec Vad'ovce dosiahnuť z dlhodobého hľadiska. Vymedzuje rámec pre definovanie strategických cieľov a priorít na obdobie nasledujúcich 7 rokov a postupov na ich dosiahnutie. Obec Vad'ovce má stanovenú nasledovnú víziu, ktorá zodpovedá dosiahnutým výsledkom počas rokov 2014 - 2022 a aj očakávaniam do roku 2030.

#### Vízia obce Vad'ovce

***„Vad'ovce, ako progresívna obec, bude využívať dostupné materiálne, prírodné, finančné možnosti a ľudské zdroje v záujme zvyšovania životnej úrovne svojich obyvateľov. Zároveň bude lákavou destináciou vidieckeho turizmu, pričom trvalo udržateľným rozvojom obce sa vytvoria priaznivé podmienky pre príchod nových občanov.“***

#### Rozvojová stratégia

Na základe komplexnej analýzy územia obce a určenia slabých a silných stránok, príležitostí a ohrození v oblasti hospodárskej, sociálnej a environmentálnej, môžeme určiť rozvojovú stratégiu obce a jeho prioritné ciele.

**Strategickým cieľom obce je:**

***Vytvorenie podmienok pre ekonomický rozvoj obce a využitie dostupného potenciálu na zvýšenie atraktivity obce ako potenciálneho suburbanizačného miesta pre život.***

Znamená to využiť potenciál obce a dostupné možnosti získania finančných prostriedkov na realizáciu rozvojových činností, ale tiež sústavnú prácu s jednotlivcami a organizáciami. Kvalitu života obyvateľov podmieňuje okrem iného občianska vybavenosť, fungujúca technická a dopravná infraštruktúra. Je dôležité ponúknuť obyvateľom a návštevníkom možnosti na trávenie voľného času na území obce. Rozvoj v tejto oblasti je podmienený vybudovaním lepšej turistickej infraštruktúry a vytvorením kvalitných tovarov, služieb a ďalších aktivít, ktoré budú viesť k rozvoju vidieckej turistiky a agroturistiky v spolupráci so všetkými zainteresovanými subjektmi. Na základe uvedených skutočností boli navrhnuté jednotlivé aktivity v rámci hospodárskej, sociálnej a environmentálnej oblasti, ktoré pri ich postupnej realizácii budú viesť k napĺňaniu strategického cieľa obce.

## **3.1 Priorita 1: Ekonomický rozvoj obce**

### **Strategický cieľ 1.1 Podpora rozvoja podnikateľskej činnosti**

#### **Špecifický cieľ 1.1.1 Infraštruktúrne investície pre podnikateľskú činnosť**

Identifikované operácie:

- Revitalizácia zanedbaných areálov a objektov pre účely priemyslu, skladovania a výroby,
- Podpora oživenia tradičnej pekárskej výroby vo Vad'ovciach,
- Rekonštrukcia železničnej stanice Vad'ovce na turistickú ubytovňu,

### **Strategický cieľ 1.2. Rozvoj ľudských zdrojov**

#### **Špecifický cieľ 1.2.1 Zvýšenie kvalifikačného potenciálu a adaptability pracovnej sily**

Identifikované operácie:

- Organizovanie rekvalifikačných, počítačových a jazykových kurzov,

### **Strategický cieľ 1.3 Rozvoj cestovného ruchu, kultúrno-spoločenských a voľnočasových aktivít**

#### **Špecifický cieľ 1.3.1 Podpora a obnova infraštruktúry cestovného ruchu**

Identifikované operácie:

- Cyklochodník Stará Turá – Dubník – Vad'ovce,
- Vyhliadková veža Dúbravica,
- Vybudovanie cykloodpočívadla s drobnou infraštruktúrou,

#### **Špecifický cieľ 1.3.2 Zachovanie kultúrno-historického potenciálu obce**

Identifikované operácie:

- Vybudovanie dvora ľudových dielní, remesiel a tradícií v Dome záujmových činností Vad'ovce,
- Modernizácia interiéru evanjelickej zvonice s vytvorením expozície z histórie cirkvi a obce a vytvorenie vyhliadkového miesta,

#### **Špecifický cieľ 1.3.3 Rozvoj kultúrno-spoločenských podujatí a voľnočasových aktivít**

Identifikované operácie:

- Lanová dráha,
- Vybudovanie pumtrackovej dráhy,
- Vybudovanie Fit chodníka,

- Vybudovanie detského ihriska v centre obce,
- Sympóziu remeselníkov,
- Rekonštrukcia viacúčelového ihriska ,
- Podpora spolkovej činnosti,

## **3.2 Priorita 2: Rozvoj občianskej vybavenosti**

### **Strategický cieľ 2.1 Zlepšovanie kvality verejnej infraštruktúry**

#### **Špecifický cieľ 2.1.1 Zvýšenie kvality dopravnej infraštruktúry a bezpečnosti cestnej premávky**

Identifikované operácie:

- Rekonštrukcia miestnych komunikácií,
- Rekonštrukcia chodníkov,
- Zvýšenie bezpečnosti občanov na prechodoch pre chodcov v obci,
- Modernizácia verejného osvetlenia v obci,

#### **Špecifický cieľ 2.1.2 Modernizácia prostredia obce a jej okolia**

Identifikované operácie:

- Vybudovanie oddychovo-relaxačnej zóny pre deti i dospelých,
- Modernizácia miestneho rozhlasu,

### **Strategický cieľ 2.2 Rozvoj sociálnych služieb**

#### **Špecifický cieľ 2.2.1 Skvalitnenie služieb v oblasti sociálnej sféry**

Identifikované operácie:

- Zabezpečenie sociálnej starostlivosti o občanov,

### **Strategický cieľ 2.3 Modernizácia a rekonštrukcia obecných objektov, školských zariadení a zlepšenie kvality služieb verejnej správy a vzdelávania**

#### **Špecifický cieľ 2.3.1 Skvalitnenie stavu objektov školských a predškolských zariadení, dobudovanie potrebnej infraštruktúry a modernizácia ich vybavenia**

Identifikované operácie:

- Modernizácia vybavenia ZŠ Vad'ovce,
- Rekonštrukcia vnútorných priestorov ZŠ Vad'ovce,
- Vytvorenie vonkajšej učebne envirovýchovy,

### **Špecifický cieľ 2.3.2 Skvalitnenie stavu budov v majetku obce a objektov verejného záujmu**

Identifikované operácie:

- Výmena okien a dverí v objekte knižnice,
- Výmena okien a dverí na Dome športových činností,
- Rekonštrukcia budovy šatní TJ na ihrisku,

## **3.3 Priorita 3: Zvýšenie kvality životného prostredia**

### **Strategický cieľ 3.1 Zvýšenie odvádzania a čistenia komunálnych vôd a zásobovania obyvateľstva pitnou vodou**

#### **Špecifický cieľ 3.1.1 Vybudovanie kanalizačnej siete**

Identifikované operácie:

- Vybudovanie kanalizácie spolu s okolitými obcami,

#### **Špecifický cieľ 3.1.2 Modernizácia vodovodnej siete**

Identifikované operácie:

- Nákup barelov pre rodinné domy na zachytávanie dažďovej vody,

### **Strategický cieľ 3.2 Využitie obnoviteľných zdrojov energie**

#### **Špecifický cieľ 3.2.1 Investície do využívania obnoviteľných zdrojov energie**

Identifikované operácie:

- Inštalácia fotovoltaiky na budovu ZŠ a MŠ Vad'ovce,
- Inštalácia fotovoltaiky na budovu OcÚ,
- Inštalácia fotovoltaiky na budovu Dom športových činností,

### **Strategický cieľ 3.3 Podpora odpadového hospodárstva a riešenie problematiky environmentálnych záťaží**

#### **Špecifický cieľ 3.3.1 Rozšírenie a modernizácia odpadového hospodárstva**

Identifikované operácie:

- Propagácia separovaného zberu a zhodnocovania odpadov v obci Vad'ovce,

- Nákup lisu na triedený odpad (papier, plasty) a veľkokapacitných kontajnerov do zberného dvora,
- Nákup komunálnej techniky,
- Odstránenie nelegálnych skládok v katastri obce,

### **Strategický cieľ 3.4 Preventívne opatrenia na ochranu pred povodňami**

#### **Špecifický cieľ 3.4.1 Protipovodňové opatrenia**

Identifikované operácie:

- Protipovodňová úprava potoka Trstie,
- Trvalé prispôsobenie osevných postupov,

### **Strategický cieľ 3.5 Ochrana prírodného prostredia a krajiny**

#### **Špecifický cieľ 3.5.1 Aktivity zamerané na environmentálnu výchovu**

Identifikované operácie:

- Propagačné aktivity zamerané na ochranu prírody,
- Vybudovanie náučného chodníka,
- Vzdelávacie aktivity v prírode pre deti a mládež.

# IMPLEMENTAČNÁ ČASŤ

## 4.1 PROJEKTOVÉ ZÁMERY A AKTIVITY

### Priorita 1: Ekonomický rozvoj obce

<b>STRATEGICKÝ CIEĽ</b>	<b>1.1 Podpora rozvoja podnikateľskej činnosti</b>	
<b>ŠPECIFICKÝ CIEĽ</b>	<b>1.1.1 Infraštruktúrne investície pre podnikateľskú činnosť</b>	
<b>Popis špecifického cieľa</b>	Špecifický cieľ sa zameriava na podporu využitia existujúceho potenciálu vo výrobe a službách a na obnovu a vytvorenie novej infraštruktúry na území obce.	
<b>Doba realizácie</b>		
2024 – 2030		
<b>Opatrenia špecifického cieľa</b>		
a) Obnova existujúcej infraštruktúry na výrobnú činnosť v nadväznosti na tradíciu priemyslu širšieho regiónu,		
<b>Operácie napĺňajúce opatrenia špecifického cieľa</b>		
<b>Indikatívne projekty/zámery v obci Vad'ovce</b>	<b>Poznámka</b>	<b>Odhadované náklady</b>
Revitalizácia zanedbaných areálov a objektov pre účely priemyslu, skladovania a výroby	Realizovať bude investor	-
Podpora oživenia tradičnej pekárenskej výroby vo Vad'ovciach	Realizovať bude investor	-
Rekonštrukcia železničnej stanice Vad'ovce na turistickú ubytovňu	Realizovať bude investor	-
<b>Finančné náklady na špecifický cieľ</b>		
<b>Možné zdroje financovania</b>		<b>Odhadované náklady na operácie špecifického cieľa</b>
Rozpočet obce Program Interreg SR - ČR		-
<b>Merateľné ukazovatele</b>		
Počet aktivít vykonaných na podporu podnikateľskej činnosti		



<b>STRATEGICKÝ CIEĽ</b>	<b>1.2 Rozvoj ľudských zdrojov</b>	
<b>ŠPECIFICKÝ CIEĽ</b>	<b>1.2.1 Zvýšenie kvalifikačného potenciálu a adaptability pracovnej sily</b>	
<b>Popis špecifického cieľa</b>	Špecifický cieľ sa zameriava na podporu konkurencieschopnosti pracovnej sily na pracovnom trhu a zvýšenie kvalifikácie občanov v rôznych oblastiach.	
<b>Doba realizácie</b>		
2024 – 2030		
<b>Opatrenia špecifického cieľa</b>		
a) Organizovanie rekvalifikačných kurzov		
<b>Operácie napĺňajúce opatrenia špecifického cieľa</b>		
<b>Indikatívne projekty/zámery v obci Vad'ovce</b>	<b>Poznámka</b>	<b>Odhadované náklady</b>
Organizovanie rekvalifikačných, počítačových a jazykových kurzov		7 000 €
<b>Finančné náklady na špecifický cieľ</b>		
<b>Možné zdroje financovania</b>		<b>Odhadované náklady na operácie špecifického cieľa</b>
Rozpočet obce Program Interreg SR - ČR		7 000 €
<b>Merateľné ukazovatele</b>		
Počet zorganizovaných kurzov		

<b>STRATEGICKÝ CIEĽ</b>	<b>1.3 Rozvoj cestovného ruchu, kultúrno-spoločenských a voľnočasových aktivít</b>	
<b>ŠPECIFICKÝ CIEĽ</b>	<b>1.3.1 Podpora a obnova infraštruktúry cestovného ruchu</b>	
<b>Popis špecifického cieľa</b>	Špecifický cieľ sa zameriava na podporu využitia potenciálu cestovného ruchu obce a jej okolia a to najmä prostredníctvom budovania a modernizácie špecifickej infraštruktúry cestovného ruchu. Špecifický cieľ sa tiež zameriava na zvyšovanie informovanosti o cestovnom ruchu v širšom okolí, zlepšením marketingových aktivít, integráciou turistických atrakcií v regióne, ako aj podpornej infraštruktúry, ako sú napríklad cyklochodníky a pod.	
<b>Doba realizácie</b>		
2024 – 2030		
<b>Opatrenia špecifického cieľa</b>		
a) rozvoj cestovného ruchu v nadväznosti na tradíciu širšieho regiónu, b) budovania a modernizácie špecifickej infraštruktúry cestovného ruchu v obci		
<b>Operácie napĺňajúce opatrenia špecifického cieľa</b>		
<b>Indikatívne projekty/zámery v obci Vad'ovce</b>	<b>Poznámka</b>	<b>Odhadované náklady</b>
Cyklochodník Stará Turá – Dubník – Vad'ovce	V spolupráci s ostatnými obcami, finančná čiastka je iba za obec Vad'ovce, cca 3 km	100 000 €
Vyhliadková veža Dúbravica	medzi Vad'ovcami a Višňovým	40 000 €
Vybudovanie cykloodpočívadla s drobnou infraštruktúrou		20 000 €
<b>Finančné náklady na špecifický cieľ</b>		
<b>Možné zdroje financovania</b>		<b>Odhadované náklady na operácie špecifického cieľa</b>
Rozpočet obce Program Interreg SR – ČR Strategický plán spoločnej poľnoh. politiky prostredníctvom KR - MAS		160 000 €
<b>Merateľné ukazovatele</b>		
Dĺžka novovybudovaných príp. zrekonštruovaných cyklotrás a cyklochodníkov Počet prvkov drobnej turistickej infraštruktúry		

<b>STRATEGICKÝ CIEĽ</b>	<b>1.3 Rozvoj cestovného ruchu, kultúrno-spoločenských a voľnočasových aktivít</b>	
<b>ŠPECIFICKÝ CIEĽ</b>	<b>1.3.2 Zachovanie kultúrno-historického potenciálu obce</b>	
<b>Popis špecifického cieľa</b>	Špecifický cieľ sa zameriava na podporu využitia potenciálu kultúrneho bohatstva na území obce a to najmä prostredníctvom modernizácie/revitalizácie kultúrnych pamiatok a súvisiacej infraštruktúry na území obce.	
<b>Doba realizácie</b>		
2024 – 2030		
<b>Opatrenia špecifického cieľa</b>		
a) modernizácie/revitalizácie kultúrnych pamiatok a súvisiacej infraštruktúry na území obce		
<b>Operácie napĺňajúce opatrenia špecifického cieľa</b>		
<b>Indikatívne projekty/zámery v obci Vaďovce</b>	<b>Poznámka</b>	<b>Odhadované náklady</b>
Vybudovanie dvora ľudových dielní, remesiel a tradícií	v Dome záujmových činností Vaďovce	50 000 €
Modernizácia interiéru evanjelickej zvonice	vytvorenie expozície z histórie cirkvi a obce a vytvorenie vyhlídkového miesta	60 000 €
<b>Finančné náklady na špecifický cieľ</b>		
<b>Možné zdroje financovania</b>		<b>Odhadované náklady na operácie špecifického cieľa</b>
Rozpočet obce Program Interreg SR – ČR Strategický plán spoločnej poľnoh. politiky prostredníctvom KR - MAS		110 000 €
<b>Merateľné ukazovatele</b>		
Počet zveľadených objektov s kultúrno-historickým potenciálom Počet vytvorených/zrekonštruovaných budov a tradičnou architektúrou/prezentáciou kultúry		

<b>STRATEGICKÝ CIEĽ</b>	<b>1.3 Rozvoj cestovného ruchu, kultúrno-spoločenských a voľnočasových aktivít</b>	
<b>ŠPECIFICKÝ CIEĽ</b>	<b>1.3.3 Rozvoj kultúrno-spoločenských podujatí a voľnočasových aktivít</b>	
<b>Popis špecifického cieľa</b>	Špecifický cieľ sa zameriava na podporu využitia potenciálu prírodného prostredia obce a to najmä prostredníctvom podpory organizácií, spolkov ako i kultúrnych podujatí. Tiež sa zameriava na oblasť športu a zdravého životného štýlu obyvateľov obce ako predpokladu zdravej komunity. Opatrenia cieľia na dobudovanie a modernizáciu voľnočasovej infraštruktúry.	
<b>Doba realizácie</b>		
<b>2024 – 2030</b>		
<b>Opatrenia špecifického cieľa</b>		
a) podpora organizácií a inštitúcií kultúrneho života v obci a okolí, b) podpora a rozvoj kultúrnych podujatí v obci, c) podpora voľnočasových aktivít d) rekonštrukcia a modernizácia priestorov pre trávenie voľného času		
<b>Operácie naplňajúce opatrenia špecifického cieľa</b>		
<b>Indikatívne projekty/zámery v obci Vad'ovce</b>	<b>Poznámka</b>	<b>Odhadované náklady</b>
Lanová dráha		35 000 €
Vybudovanie pumtrackovej dráhy za OcÚ	kolobežkárska, korčuliarska a skateboardová dráhu	10 000 €
Fit chodník	vybudovanie chodníka popri potoku s vonkajšími fitness prvkami	40 000 €
Vybudovanie detského ihriska v centre obce		20 000 €
Sympóziu remeselníkov		10 000 €
Rekonštrukcia viacúčelového ihriska		40 000 €
Podpora spolkovej činnosti		7 000 €
<b>Finančné náklady na špecifický cieľ</b>		
<b>Možné zdroje financovania</b>		<b>Odhadované náklady na operácie špecifického cieľa</b>
<b>Rozpočet obce</b> <b>Program Interreg SR – ČR</b> <b>Strategický plán spoločnej poľnoh. politiky prostredníctvom KR - MAS</b>		<b>162 000 €</b>
<b>Merateľné ukazovatele</b>		
Počet zveľadených prípadne vybudovaných objektov na voľnočasové aktivity Počet podporených kultúrnych a športových podujatí		

## Priorita 2: Rozvoj občianskej vybavenosti

<b>STRATEGICKÝ CIEĽ</b>	<b>2.1 Zvýšenie kvality infraštruktúry verejných služieb</b>	
<b>ŠPECIFICKÝ CIEĽ</b>	<b>2.1.1 Zvýšenie kvality dopravnej infraštruktúry a bezpečnosti cestnej premávky</b>	
<b>Popis špecifického cieľa</b>	Špecifický cieľ sa zameriava na zvýšenie bezpečnosti dopravy a podporu súvisiacej infraštruktúry na území obce.	
<b>Doba realizácie</b>		
2024 – 2030		
<b>Opatrenia špecifického cieľa</b>		
<ul style="list-style-type: none"> <li>a) zvýšenie bezpečnosti cestnej premávky</li> <li>b) zvýšenie bezpečnosti peších chodcov</li> <li>c) rekonštrukcia miestnych komunikácií</li> </ul>		
<b>Operácie napĺňajúce opatrenia špecifického cieľa</b>		
<b>Indikatívne projekty/zámery v obci Vad'ovce</b>	<b>Poznámka</b>	<b>Odhadované náklady</b>
Rekonštrukcia miestnych komunikácií		500 000 €
Rekonštrukcia chodníkov		200 000 €
Zvýšenie bezpečnosti občanov na prechodoch pre chodcov v obci Vad'ovce	prechod pre chodcov so signalizáciou	25 000 €
Modernizácia verejného osvetlenia v obci		11 000 €
<b>Finančné náklady na špecifický cieľ</b>		
<b>Možné zdroje financovania</b>		<b>Odhadované náklady na operácie špecifického cieľa</b>
<b>Rozpočet obce</b> <b>Program Interreg SR – ČR</b> <b>Strategický plán spoločnej poľnoh. politiky prostredníctvom KR - MAS</b>		<b>736 000 €</b>
<b>Merateľné ukazovatele</b>		
Dĺžka zrekonštruovaných miestnych komunikácií Dĺžka vybudovaných a zrekonštruovaných chodníkov Signalizácia na prechode pre chodcov Počet modernizovaných lúčok v obci		

<b>STRATEGICKÝ CIEĽ</b>	<b>2.1 Zvýšenie kvality infraštruktúry verejných služieb</b>	
<b>ŠPECIFICKÝ CIEĽ</b>	<b>2.1.2 Modernizácia prostredia obce a jej okolia</b>	
<b>Popis špecifického cieľa</b>	Špecifický cieľ sa zameriava na modernizáciu a zatraktívnenie verejných priestorov obce a súvisiacej infraštruktúry pre občanov.	
<b>Doba realizácie</b>		
2024 – 2030		
<b>Opatrenia špecifického cieľa</b>		
a) zvýšenie estetickej kvality verejných priestranstiev b) eliminácia dopadov zmeny klímy zvyšovaním podielu zelene vo verejných priestoroch a zvyšovaním ich biodiverzity c) modernizácia verejnej infraštruktúry		
<b>Operácie naplňajúce opatrenia špecifického cieľa</b>		
<b>Indikatívne projekty/zámery v obci Vad'ovce</b>	<b>Poznámka</b>	<b>Odhadované náklady</b>
Vybudovanie oddychovo-relaxačnej zóny pre deti i dospelých		250 000 €
Modernizácia miestneho rozhlasu	Počet lávok 5	5 000 €
<b>Finančné náklady na špecifický cieľ</b>		
<b>Možné zdroje financovania</b>		<b>Odhadované náklady na operácie špecifického cieľa</b>
Rozpočet obce Program Interreg SR – ČR Strategický plán spoločnej poľnoh. politiky prostredníctvom KR - MAS		255 000 €
<b>Merateľné ukazovatele</b>		
Počet zrekonštruovaných príp. revitalizovaných verejných priestranstiev a cintorínov		
Modernizácia rozhlasu		

<b>STRATEGICKÝ CIEĽ</b>	<b>2.2 Rozvoj sociálnych služieb</b>	
<b>ŠPECIFICKÝ CIEĽ</b>	<b>2.2.1 Skvalitnenie služieb v oblasti sociálnej sféry</b>	
<b>Popis špecifického cieľa</b>	Špecifický cieľ sa zameriava na oblasť poskytovaných sociálnych služieb na území obce.	
<b>Doba realizácie</b>		
2024 – 2030		
<b>Opatrenia špecifického cieľa</b>		
a) aktívna pomoc pri zabezpečovaní sociálnej pomoci odkázaným občanom		
<b>Operácie naplňajúce opatrenia špecifického cieľa</b>		
<b>Indikatívne projekty/zámery v obci Vad'ovce</b>	<b>Poznámka</b>	<b>Odhadované náklady</b>
Zabezpečenie sociálnej starostlivosti o občanov		75 000 €
<b>Finančné náklady na špecifický cieľ</b>		
<b>Možné zdroje financovania</b>		<b>Odhadované náklady na operácie špecifického cieľa</b>
Rozpočet obce Rozpočet TSK Strategický plán spoločnej poľ'noh. politiky prostredníctvom KR - MAS		75 000 €
<b>Merateľné ukazovatele</b>		
Zrealizované aktivity v sociálnej oblasti		

<b>STRATEGICKÝ CIEĽ</b>	<b>2.3 Modernizácia a rekonštrukcia obecných objektov a zlepšenie kvality služieb verejnej správy a vzdelávania</b>	
<b>ŠPECIFICKÝ CIEĽ</b>	<b>2.3.1 Skvalitnenie stavu objektov školských a predškolských zariadení, dobudovanie potrebnej infraštruktúry a modernizácia ich vybavenia</b>	
<b>Popis špecifického cieľa</b>	Špecifický cieľ sa zameriava na oblasť primárneho i predprimárneho vzdelávania. Opatrenia špecifického cieľa sa zameriavajú na kompletizáciu siete primárneho a predprimárneho vzdelávania v obci v kontexte demografických zmien, vrátane budovania a modernizácie potrebnej infraštruktúry a zosúladovania kapacitných parametrov. Cieľ tiež zahŕňa aj opatrenia zamerané na inovácie v obsahu vzdelávania na podporu talentu, zdravého životného štýlu ako súčasť vzdelávacích a voľnočasových aktivít realizovaných na primárnom stupni vzdelávania	
<b>Doba realizácie</b>		
<b>2024 – 2030</b>		
<b>Opatrenia špecifického cieľa</b>		
<ul style="list-style-type: none"> <li>a) prispôsobenie kapacít zariadení primárneho vzdelávania potrebám obce,</li> <li>b) budovanie/modernizácia infraštruktúry primárneho vzdelávania v obci,</li> <li>c) inovácie v oblasti výchovného systému vrátane modernizácie vybavenia zariadení primárneho i predprimárneho vzdelávania</li> </ul>		
<b>Operácie napĺňajúce opatrenia špecifického cieľa</b>		
<b>Indikatívne projekty/zámery v obci Vad'ovce</b>	<b>Poznámka</b>	<b>Odhadované náklady</b>
Modernizácia vybavenia ZŠ Vad'ovce	počítačové vybavenie, učebné pomôcky, nábytok	25 000 €
Rekonštrukcia vnútorných priestorov ZŠ Vad'ovce	výmena radiátorov, umývadiel v triedach, elektroinštalácie, osvetlenia, atď.	100 000 €
Vytvorenie vonkajšej učebne envirovýchovy		30 000 €
<b>Finančné náklady na špecifický cieľ</b>		
<b>Možné zdroje financovania</b>		<b>Odhadované náklady na operácie špecifického cieľa</b>
<b>Operačný program Slovensko</b> <b>Rozpočet obce</b> <b>Ministerstvo financií</b>		<b>155 000 €</b>
<b>Merateľné ukazovatele</b>		
Počet zrekonštruovaných príp. zmodernizovaných zariadení školskej infraštruktúry Vytvorená enviroučebňa		



<b>STRATEGICKÝ CIEĽ</b>	<b>2.3 Modernizácia a rekonštrukcia obecných objektov a zlepšenie kvality služieb verejnej správy a vzdelávania</b>	
<b>ŠPECIFICKÝ CIEĽ</b>	<b>2.3.2 Skvalitnenie stavu budov v majetku mesta a objektov verejnej záujmu</b>	
<b>Popis špecifického cieľa</b>	Špecifický cieľ sa zameriava na podporu verejných služieb na území obce a to najmä prostredníctvom modernizácie/revitalizácie súvisiacej infraštruktúry.	
<b>Doba realizácie</b>		
2024 – 2030		
<b>Opatrenia špecifického cieľa</b>		
a) modernizácia/revitalizácia objektov verejného záujmu na území obce.		
<b>Operácie naplňajúce opatrenia špecifického cieľa</b>		
<b>Indikatívne projekty/zámery v obci Vad'ovce</b>	<b>Poznámka</b>	<b>Odhadované náklady</b>
Výmena okien a dverí v objekte knižnice		20 000 €
Výmena okien a dverí na Dome športových činností		20 000 €
Rekonštrukcia budovy šatní TJ na ihrisku		10 000 €
<b>Finančné náklady na špecifický cieľ</b>		
<b>Možné zdroje financovania</b>		<b>Odhadované náklady na operácie špecifického cieľa</b>
Operačný program Slovensko Rozpočet obce Ministerstvo financií		50 000 €
<b>Merateľné ukazovatele</b>		
Počet zrekonštruovaných príp. zmodernizovaných objektov verejného záujmu na území obce		

### Priorita 3: Zvýšenie kvality životného prostredia

<b>STRATEGICKÝ CIEĽ</b>	<b>3.1 Zvýšenie odvádzania a čistenia komunálnych vôd a zásobovania obyvateľstva pitnou vodou</b>	
<b>ŠPECIFICKÝ CIEĽ</b>	<b>3.1.1 Vybudovanie kanalizačnej siete</b>	
<b>Popis špecifického cieľa</b>	Špecifický cieľ sa zameriava na vyriešenie čistenia odpadových vôd spoločnou kanalizáciou alebo individuálnymi ČOV.	
<b>Doba realizácie</b>		
2024 – 2030		
<b>Opatrenia špecifického cieľa</b>		
a) preskúmanie možností vybudovania verejnej kanalizácie b) propagácia a podpora budovanie individuálnych ČOV alebo koreňových čističiek		
<b>Operácie napĺňajúce opatrenia špecifického cieľa</b>		
<b>Indikatívne projekty/zámery v obci Vad'ovce</b>	<b>Poznámka</b>	<b>Odhadované náklady</b>
Vybudovanie kanalizácie spolu s okolitými obcami	stavebné povolenie je platné, v súčinnosti s TVK a. s. a spoluúčasti obce	1 500 000 €
<b>Finančné náklady na špecifický cieľ</b>		
<b>Možné zdroje financovania</b>		<b>Odhadované náklady na operácie špecifického cieľa</b>
<b>Rozpočet obce</b>		<b>1 500 000 €</b>
<b>Merateľné ukazovatele</b>		
Počet novo pripojených domov na verejnú kanalizáciu		

<b>STRATEGICKÝ CIEĽ</b>	<b>3.1 Zvýšenie odvádzania a čistenia komunálnych vôd a zásobovania obyvateľstva pitnou vodou</b>	
<b>ŠPECIFICKÝ CIEĽ</b>	<b>3.1.2 Modernizácia vodovodnej siete</b>	
<b>Popis špecifického cieľa</b>	Špecifický cieľ sa zameriava na zabezpečenie obyvateľov obce pitnou a úžitkovou vodou.	
<b>Doba realizácie</b>		
2024 – 2030		
<b>Opatrenia špecifického cieľa</b>		
a) zabezpečenie zadržiavanie úžitkovej vody		
<b>Operácie naplňajúce opatrenia špecifického cieľa</b>		
<b>Indikatívne projekty/zámery v obci Vad'ovce</b>	<b>Poznámka</b>	<b>Odhadované náklady</b>
Nákup barelov pre rodinné domy na zachytávanie dažďovej vody		45 000 €
<b>Finančné náklady na špecifický cieľ</b>		
<b>Možné zdroje financovania</b>		<b>Odhadované náklady na operácie špecifického cieľa</b>
Operačný program Slovensko Rozpočet obce		45 000 €
<b>Merateľné ukazovatele</b>		
Počet zakúpených barelov		

<b>STRATEGICKÝ CIEĽ</b>	<b>3.2 Využitie obnoviteľných zdrojov energie</b>	
<b>ŠPECIFICKÝ CIEĽ</b>	<b>3.2.1 Investície do využívania obnoviteľných zdrojov energie</b>	
<b>Popis špecifického cieľa</b>	Špecifický cieľ sa zameriava na podporu riešení s využitím obnoviteľných zdrojov energie, nielen len ako lokálneho zdroja energie pre saturácia potreby energie pri poskytovaní služieb, ale i ako komodity regionálnej energetiky.	
<b>Doba realizácie</b>		
2024 – 2030		
<b>Opatrenia špecifického cieľa</b>		
a) inštalácia OZE lokálnych zdrojov využívajúc verejné budovy		
<b>Operácie naplňajúce opatrenia špecifického cieľa</b>		
<b>Indikatívne projekty/zámery v obci Vad'ovce</b>	<b>Poznámka</b>	<b>Odhadované náklady</b>
Inštalácia fotovoltaiiky na budovu ZŠ a MŠ Vad'ovce		30 000 €
Inštalácia fotovoltaiiky na budovu OcÚ		30 000 €
Inštalácia fotovoltaiiky na budovu Domu športových činností		30 000 €
<b>Finančné náklady na špecifický cieľ</b>		
<b>Možné zdroje financovania</b>		<b>Odhadované náklady na operácie špecifického cieľa</b>
Rozpočet obce KR - MAS Envirofond		90 000 €
<b>Merateľné ukazovatele</b>		
Počet aktivít vykonaných na využívanie obnoviteľných zdrojov energie		

<b>STRATEGICKÝ CIEĽ</b>	<b>3.3 Podpora odpadového hospodárstva a riešenie problematiky environmentálnych zát'aží</b>	
<b>ŠPECIFICKÝ CIEĽ</b>	<b>3.3.1 Rozšírenie a modernizácia odpadového hospodárstva</b>	
<b>Popis špecifického cieľa</b>	Špecifický cieľ sa zameriava na zvyšovanie efektivity zberu, manažmentu, spracovania a zhodnocovania odpadov, ako aj redukciu vzniku odpadov, najmä komunálneho zmesového odpadu a komunálneho odpadu, ale aj stavebného odpadu, biologického odpadu a i.	
<b>Doba realizácie</b>		
2024 – 2030		
<b>Opatrenia špecifického cieľa</b>		
a) budovanie regionálnej infraštruktúry na efektívne spracovanie odpadov, vrátane biologicky rozložiteľného odpadu, b) technológia na zhodnocovania odpadov,		
<b>Operácie naplňajúce opatrenia špecifického cieľa</b>		
<b>Indikatívne projekty/zámery v obci Vad'ovce</b>	<b>Poznámka</b>	<b>Odhadované náklady</b>
Propagácia separovaného zberu a zhodnocovania odpadov		2 000 €
Nákup lisu na triedený odpad (papier, plasty) a veľkokapacitných kontajnerov do zberného dvora		10 000 €
Zakúpenie komunálnej techniky	kosačka, mulčovač, krovinorez, nádoby na zber odpadu a pod.	30 000 €
Odstránenie nelegálnych skládok v katastri obce		5 000 €
<b>Finančné náklady na špecifický cieľ</b>		
<b>Možné zdroje financovania</b>		<b>Odhadované náklady na operácie špecifického cieľa</b>
Rozpočet obce KR - MAS Envirofond		47 000 €
<b>Merateľné ukazovatele</b>		
Počet aktivít na propagáciu separovaného zberu Nakúpená technika Počet nelegálnych skládok		

<b>STRATEGICKÝ CIEĽ</b>	<b>3.4 Preventívne opatrenia na ochranu pred povodňami</b>	
<b>ŠPECIFICKÝ CIEĽ</b>	<b>3.4.1 Protipovodňové opatrenia</b>	
<b>Popis špecifického cieľa</b>	Špecifický cieľ sa zameriava na riešenia prispievajúce k ochrane krajiny pred dopadmi zmeny klímy a k ochrane krajiny pred povodňami. Špecifický cieľ tiež zameriava na riešenia zvyšovaniu retenčnej schopnosti územia obce.	
<b>2024 – 2030</b>		
<b>Opatrenia špecifického cieľa</b>		
a) realizácia protipovodňových a regulačných opatrení na tokoch a vodných plochách, b) výsadba remízok, alejí, stromoradií a inej zelene na otvorených priestranstvách, c) aktívna ochrana lesa a pestovných opatrení na princípoch Prírody blízkeho obhospodarovania lesa ako prostriedku zvýšenia stability lesných porastov podporujúcu ich trvalú produkciu d) budovanie vodozádržných opatrení vo verejnom priestore sídiel (vsakovanie ako i opätovné využitie vody pre údržbu územia),		
<b>Operácie naplňajúce opatrenia špecifického cieľa</b>		
<b>Indikatívne projekty/zámery v obci Vad'ovce</b>	<b>Poznámka</b>	<b>Odhadované náklady</b>
Protipovodňová úprava potoka Tŕstie	zodpovedný SVP	0 €
Trvalé prispôsobenie osevných postupov na pozemkoch pri železničnej stanici	hustosiace plodiny, v súčinnosti s obhospodarovateľom pôdy	0 €
<b>Finančné náklady na špecifický cieľ</b>		
<b>Možné zdroje financovania</b>		<b>Odhad nákladov na operácie špec. cieľa</b>
<b>Envirofond Rozpočet obce Interreg SR - ČR</b>		<b>0 €</b>
<b>Merateľné ukazovatele</b>		
Počet vodozádržných opatrení		

<b>STRATEGICKÝ CIEĽ</b>	<b>3.5 Ochrana prírodného prostredia a krajiny</b>	
<b>ŠPECIFICKÝ CIEĽ</b>	<b>3.4.1 Aktivity zamerané na environmentálnu výchovu</b>	
<b>Popis špecifického cieľa</b>	Špecifický cieľ sa zameriava na východu k porozumeniu prírode a krajiny v okolí hlavne pre najmladšiu generáciu občanov obce a na praktické aktivity zlepšujúce stav krajiny.	
<b>2024 – 2030</b>		
<b>Opatrenia špecifického cieľa</b>		
a) praktická environmentálna výchova v krajine b) prednášky odborníkov pre verejnosť		
<b>Operácie napĺňajúce opatrenia špecifického cieľa</b>		
<b>Indikatívne projekty/zámery v obci Vad'ovce</b>	<b>Poznámka</b>	<b>Odhadované náklady</b>
Propagačné aktivity zamerané na ochranu prírody		0 €
Vybudovanie náučného chodníka		0 €
Vzdelávacie aktivity v prírode pre deti a mládež	v spolupráci s Poľovníckym združením	0 €
<b>Finančné náklady na špecifický cieľ</b>		
<b>Možné zdroje financovania</b>		<b>Odhad nákladov na operácie špec. cieľa</b>
Envirofond Rozpočet obce Interreg SR - ČR		0 €
<b>Merateľné ukazovatele</b>		
Počet vzdelávacích aktivít Vybudovanie náučného chodníka		

## 4. 2. FINANČNÝ PLÁN

Pre finančné krytie implementácie PHSR obce Vad'ovce pre roky 2023 – 2030 sa primárne identifikujú nasledujúce zdroje:

- Operačný program Slovensko (EŠIF)
- Rozpočet obce Vad'ovce

Ako doplnkové zdroje sú identifikované:

- Plán obnovy a odolnosti SR
- Program Interreg SR – ČR
- Envirofond
- Fond na podporu športu
- Strategický plán spoločnej poľnoh. politiky prostredníctvom KR - MAS

Na základe stavu pripravenosti jednotlivých projektových zámerov/projektov je možné odhadnúť potrebné zdroje na krytie implementácie jednotlivých strategických cieľov následne:

**Tabuľka: 17 Finančný plán PHRSR Vad'ovce**

<b>PRIORITA 1 - EKONOMICKÝ ROZVOJ OBCE</b>	<b>Odhadovaná suma v €</b>
<b>1.1. Podpora rozvoja podnikateľskej činnosti</b>	<b>0 €</b>
<b>1.2. Rozvoj ľudských zdrojov</b>	<b>7 000 €</b>
<b>1.3. Rozvoj cestovného ruchu, kultúrno-spoločenských a voľnočasových aktivít</b>	<b>432 000 €</b>
<b>PRIORITA 2 - ROZVOJ OBČIANSKEJ VYBAVENOSTI</b>	
<b>2.1. Zvýšenie kvality infraštruktúry verejných služieb</b>	<b>991 000 €</b>
<b>2.2. Rozvoj sociálnych a zdravotných služieb</b>	<b>75 000 €</b>
<b>2.3 Modernizácia a rekonštrukcia mestských objektov, školských zariadení a zlepšenie kvality služieb verejnej správy a vzdelávania</b>	<b>205 000 €</b>
<b>PRIORITA 3 - ZVÝŠENIE KVALITY ŽIVOTNÉHO PROSTREDIA</b>	
<b>3.1. Zvýšenie odvádzania a čistenia komunálnych vôd a zásobovania obyvateľstva pitnou vodou</b>	<b>1 545 000 €</b>
<b>3.2. Využitie obnoviteľných zdrojov energie</b>	<b>90 000 €</b>
<b>3.3 Podpora odpadového hospodárstva a riešenie problematiky environmentálnych záťaží</b>	<b>47 000 €</b>
<b>3.4 Preventívne opatrenia na zníženie dopadov zmeny klímy</b>	<b>0 €</b>
<b>3.5 Ochrana prírodného prostredia a krajiny</b>	<b>0 €</b>
<b>SPOLU</b>	<b>3 392 000 €</b>

Uvedené sumy predstavujú potrebnú hodnotu finančného krytia pre zábery, ktoré boli zadefinované. Tieto sa budú priebežne aktualizovať, či už v kontexte ich realizácie, resp. meniacej sa potreby územia prípadne v kontexte vyhlasovaných výziev na financovanie zo zdrojov EŠIF a Plánu obnovy a odolnosti SR, či v kontexte rozhodnutia Kooperačnej rady SPR. Pri takýchto investíciách za 7 rokov by mohla byť priemerná ročná investícia do záberov cca



485 000 EUR. Ak by sa obci podarilo na projekty využívať dotačné schémy v priemernej výške cca 70 %, potom by bolo treba do daných aktivít zainvestovať cca 145 000 EUR ročne z obecného rozpočtu.

### 4.3 AKČNÝ PLÁN

Č.	Projektový zámer	Termín realizácie	Príslušnosť zámeru ku Špecifickému cieľu PHRSR
1	Revitalizácia zanedbaných areálov a objektov pre účely priemyslu, skladovania a výroby	2024 - 2030	1.1.1
2	Podpora oživenia tradičnej pekárenskej výroby vo Vad'ovciach	2024 - 2030	1.1.1
3	Rekonštrukcia železničnej stanice Vad'ovce na turistickú ubytovňu	2024 - 2030	1.1.1
4	Organizovanie rekvalifikačných, počítačových a jazykových kurzov	2024 - 2030	1.2.1
5	Cyklochodník Stará Turá – Dubník – Vad'ovce	2024 - 2030	1.3.1
6	Vyhliadková veža Dúbravica	2024 - 2030	1.3.1
7	Vybudovanie cykloodpočívadla s drobnou infraštruktúrou	2024 - 2030	1.3.1
8	Vybudovanie dvora ľudových dielní, remesiel a tradícií v Dome záujmových činností Vad'ovce	2024 - 2030	1.3.2
9	Modernizácia interiéru evanjelickej zvonice s vytvorením expozície z histórie cirkvi a obce a vytvorenie vyhliadkového miesta	2024 - 2030	1.3.2
10	Lanová dráha	2024 - 2030	1.3.3
11	Vybudovanie pumptrackovej dráhy	2024 - 2025	1.3.3
12	Vybudovanie Fit chodníka	2024 - 2030	1.3.3
13	Vybudovanie detského ihriska v centre obce	2024 - 2030	1.3.3
13	Sympóziu remeselníkov	2024 - 2030	1.3.3
14	Rekonštrukcia viacúčelového ihriska	2024 - 2025	1.3.3
15	Podpora spolkovej činnosti	2024 - 2025	1.3.3
16	Rekonštrukcia miestnych komunikácií	2024 - 2030	2.1.1
17	Rekonštrukcia chodníkov	2024 - 2030	2.1.1
18	Zvýšenie bezpečnosti občanov na prechodoch pre chodcov v obci	2024 - 2030	2.1.1
19	Modernizácia verejného osvetlenia v obci	2024 - 2025	2.1.1
20	Vybudovanie oddychovo-relaxačnej zóny pre deti i dospelých	2024 - 2030	2.1.2
21	Modernizácia miestneho rozhlasu	2024 - 2025	2.1.2
22	Zabezpečenie sociálnej starostlivosti o občanov	2024 - 2025	2.2.1
23	Modernizácia vybavenia ZŠ Vad'ovce	2024 - 2030	2.3.1
24	Rekonštrukcia vnútorných priestorov ZŠ Vad'ovce	2024 - 2025	2.3.1
25	Vytvorenie vonkajšej učebne envirovýchovy	2024 - 2030	2.3.1
26	Výmena okien a dverí v objekte knižnice	2024 - 2030	2.3.2

27	Výmena okien a dverí na Dome športových činností	2024 - 2030	2.3.2
28	Rekonštrukcia budovy šatní TJ na ihrisku	2024 - 2030	2.3.2
29	Vybudovanie kanalizácie spolu s okolitými obcami	2024 - 2030	3.1.1
30	Nákup barelov pre rodinné domy na zachytávanie dažďovej vody	2024 - 2030	3.1.2
31	Inštalácia fotovoltaiiky na budovu ZŠ a MŠ Vaďovce	2024 - 2030	3.2.1
32	Inštalácia fotovoltaiiky na budovu OcÚ	2024 - 2030	3.2.1
33	Inštalácia fotovoltaiiky na budovu Domu športových činností	2024 - 2030	3.2.1
34	Propagácia separovaného zberu a zhodnocovania odpadov v obci Vaďovce	2024 - 2025	2.3.2
35	Nákup lisu na triedený odpad (papier, plasty) a veľkokapacitných kontajnerov do zberného dvora	2024 - 2030	3.3.1
36	Nákup komunálnej techniky	2024 - 2030	3.3.1
37	Odstránenie nelegálnych skládok v katastri obce	2024 - 2030	3.3.1
38	Protipovodňová úprava potoka Trstie	2024 - 2030	3.4.1
39	Trvalé prispôsobenie osevných postupov	2024 - 2030	3.4.1
40	Propagačné aktivity zamerané na ochranu prírody	2024 - 2025	3.5.1
41	Vybudovanie náučného chodníka	2024 - 2025	3.5.1
42	Vzdelávacie aktivity v prírode pre deti a mládež	2024 - 2025	3.5.1

## 4.4 MONITOROVANIE A HODNOTENIE

Obec Vad'ovce počas implementácie stanovenej stratégie v rámci PHRSR do roku 2030 rešpektuje nasledujúce základné princípy:

- **plánovanie a koordinácia** – spôsob plánovania jednotlivých aktivít smerom k efektívnemu naplneniu stanovených cieľov,
- **partnerstvo** – založené na spolupráci medzi jednotlivými kľúčovými aktérmi relevantnými pre tento dokument, ako aj širokou verejnosťou tak, aby sa zabezpečila koordinácia jednotlivých navrhovaných aktivít. Zabezpečovanie a podpora partnerstiev sú nevyhnutné nielen na úrovni mesta, ale i v kontexte širších súvislostí a vzťahov kraja a ostatných územných celkov v rámci širokého regiónu (SPR Myjava a SPR Nové Mesto nad Váhom),
- **subsidiarita** – zabezpečenie realizácie navrhovaných aktivít na úrovni, na ktorej je to najefektívnejšie.

Kľúčovou podmienkou implementácie tohto strategického dokumentu je jasné stanovenie inštitucionálneho a organizačného zabezpečenia. V tejto časti sú definované jednotlivé zodpovedné orgány ako aj činnosti, ktoré spadajú do ich kompetencie.

Na realizácii sa podieľa riadiaci orgán, výkonný orgán, kontrolný orgán a finančný orgán, medzi ktorými dochádza ku koordinácii a výmene relevantných informácií.

**Riadiacim orgánom** zodpovedným za implementáciu a koordináciu je Obecné zastupiteľstvo obce Vad'ovce v zmysle platnej legislatívy v SR. Koordinácia je nevyhnutná najmä v prípade nasledujúcich zámerov a projektov:

- a. Projekty, ktoré sú financované z Operačného programu Slovensko zo zdrojov alokovaných na implementáciu Integrovannej územnej stratégie Trenčianskeho samosprávneho kraja prostredníctvom tzv. strategicko-plánovacích regiónov (SPR). V takomto prípade je Kooperačná rada informovaná, za účelom koordinácie rozvojových aktivít resp. Integrovaných územných investícií (zdroje EŠIF).
- b. Projekty, ktoré sú financované z Operačného programu Slovensko prostredníctvom dopytovo-orientovaných výziev vyhlasovaných jednotlivými relevantnými orgánmi. V takomto prípade je vhodné, aby Kooperačná rada bola informovaná, za účelom koordinácie rozvojových aktivít a tiež z dôvodu zamedzenia duplicitného financovania z rovnakého zdroja (zdroje EŠIF).

**Riadiaci orgán** je zodpovedný, okrem koordinácie implementácie jednotlivých aktivít, aj za schvaľovanie monitorovacích a hodnotiacich správ, ktoré na základe aktuálneho stavu naplnenia aktivít vypracuje výkonný orgán. Pri schvaľovaní monitorovacích a hodnotiacich správ berie riadiaci orgán do úvahy pripomienky predložené kontrolným orgánom.

**Výkonný orgán**, ktorým je pracovná skupina, dohliada nad realizáciou jednotlivých aktivít. Pracovná skupina sa skladá zo zamestnancov mestského úradu, externých odborných pracovníkov a ďalších prizvaných expertov. Kompetencie výkonného orgánu tvorí okrem iného

aj vypracovanie monitorovacích a hodnotiacich správ, ktoré odzrkadľujú stav realizácie stanovenej rozvojovej stratégie. Monitorovacie a hodnotiace správy spracované v pravidelných 12 mesačných intervaloch a prostredníctvom nich prebieha proces monitorovania a hodnotenia. Tieto vypracované monitorovacie a hodnotiace správy sú predložené na posúdenie a pripomienkovanie kontrolnému orgánu a následne sú uverejnené pre širokú verejnosť. Do kompetencie výkonného orgánu spadá i každoročná aktualizácia dokumentu a akčného plánu príslušného pre nasledujúci rok, ktoré následne schvaľuje riadiaci orgán.

Do pôsobnosti výkonného orgánu spadá aj finančný manažment implementácie PHRSR. Výkon finančného manažmentu je realizovaný primárne zamestnancami mestských resp. obecných úradov.

Pre širokú verejnosť je nutné zabezpečiť prístup k informáciám, a to pravidelným zverejňovaním monitorovacích a hodnotiacich správ na webovej stránke obce vrátane stručného prehľadu znázorňujúceho postup a súčasný stav realizácie rozvojovej stratégie. Za prípravu tohto prehľadu a za zverejňovanie monitorovacích a hodnotiacich správ je zodpovedný výkonný orgán.

Proces monitorovania a hodnotenia zabezpečuje naplnenie definovanej vízie, špecifických cieľov až po konkrétne aktivity stanovenej rozvojovej stratégie. Tento proces spoluvytvára jasný kontrolný mechanizmus reprezentujúci spätnú väzbu znázorňujúcu priebeh implementácie, jej aktuálny stav a jeho porovnanie s plánovaným harmonogramom. Získané informácie umožňujú vykonanie intervencií vedúcich buď k zosúladieniu skutočných aktivít s plánom alebo k nevyhnutnej revízii dokumentu. Proces monitorovania a proces hodnotenia prebiehajú spravidla paralelne.

Proces monitorovania a proces hodnotenia podľa celkovej schémy inštitucionálneho a procesného zabezpečenia realizácie pozostáva z nasledujúcich krokov: vypracovanie, posudzovanie, pripomienkovanie a schvaľovanie monitorovacích a hodnotiacich správ, pričom tieto činnosti prebiehajú v kompetencii jednotlivých orgánov a v spolupráci s verejnosťou. Počas procesu monitorovania a hodnotenia budú využívané interim, teda priebežné monitorovacie a hodnotiace správy, spracované počas realizácie aktivít, a ex post, správy následné, spracované po realizácii aktivít. Monitorovacie a hodnotiace správy pre aktivity financované zo zdrojov samosprávneho kraja sú spracované pravidelne v intervale každých 12 mesiacov. Monitorovacie a hodnotiace správy aktivít financovaných z externých zdrojov (primárne operačné programy, medzinárodné programy) budú vypracované v časových intervaloch stanovených v jednotlivých výzvach príslušných ku konkrétnym aktivitám.

## 5 ZÁVER

<b>Schválenie PHRSR</b>							
<b>Názov dokumentu</b>	<b>Program hospodárskeho a sociálneho rozvoja obce Vaďovce na roky 2024 - 2030</b>						
<b>Štruktúra dokumentu</b>	<p><b>Časť 1 – Úvodná časť</b> Úvodná časť obsahuje všeobecné informácie o PHRSR a vysvetlenie pre aký účel bolo tvorené.</p> <p><b>Časť 2 – Analytická časť</b> Analytická časť obsahuje komplexné hodnotenie a analýzu východiskovej situácie mesta s väzbami na širšie územie.</p> <p><b>Časť 3 – Strategická časť</b> Táto časť obsahuje stratégiu rozvoja územia pri zohľadnení jeho vnútorných špecifik a určuje hlavné ciele a priority rozvoja mesta..</p> <p><b>Časť 4 – Implementačná a finančná časť</b> Obsahuje najmä zoznam opatrení a aktivít na zabezpečenie realizácie PHSR. Zameriava sa na popis postupov inštitucionálneho a organizačného zabezpečenia realizácie PHRSR obce, systém monitorovania a hodnotenia plnenia PHRSR s ustanovením merateľných ukazovateľov, tiež vecný a časový harmonogram realizácie PHRSR formou akčných plánov. Obsahuje finančné zabezpečenie jednotlivých opatrení a aktivít.</p>						
<b>Spracovanie</b>	<p>Program hospodárskeho a sociálneho rozvoja obce Vaďovce na roky 2024 - 2030 (ďalej len „PHSR 2024 - 2030“) bol spracovaný v období november 2022 - november 2023.</p> <p>PHSR bol spracovaný externými odborníkmi v spolupráci s pracovníkmi Kopaničiarsky región – miestna akčná skupina (ďalej len KR - MAS) a pracovníkmi samosprávy.</p> <ul style="list-style-type: none"> <li>- Pracovný tím bol zložený z vedenia obce, zamestnancov ObÚ, poslancov ObZ, podnikateľov, tretieho sektora a členov komisií</li> </ul> <p>Zapojenie verejnosti a komunikácia s verejnosťou: zapojenie prostredníctvom dotazníkového prieskumu, informovanie prebiehalo formou www stránky, prostredníctvom zasadnutí ObZ</p> <p><i>Stretnutie riadiaceho tímu:</i></p> <p>4. 10. 2022 21. 12. 2022 14. 6. 2023 15. 11. 2023 7. 12. 2023</p> <p>Komunikácia s verejnosťou prebiehala prostredníctvom vyplňania dotazníkov občanmi obce Vaďovce. Dotazník bol vyplňaný v rámci domácností.</p> <table border="1" style="width: 100%; border-collapse: collapse;"> <tbody> <tr> <td>Rozdaných</td> <td style="text-align: center;">30</td> </tr> <tr> <td>Vrátených</td> <td style="text-align: center;">10</td> </tr> <tr> <td>% vrátených dotazníkov</td> <td style="text-align: center;">33 %</td> </tr> </tbody> </table> <p>Náklady na tlač i spracovanie boli financované z rozpočtu KR - MAS.</p>	Rozdaných	30	Vrátených	10	% vrátených dotazníkov	33 %
Rozdaných	30						
Vrátených	10						
% vrátených dotazníkov	33 %						
<b>Prerokovanie</b>	Verejné pripomienkovanie prebiehalo v termíne.						

	Dokument bol uverejnený na internetovej stránke obce Vaďovce a informačných tabuliach obce. Počas verejného pripomienkovania neboli doručené žiadne pripomienky
<b>Schválenie</b>	5.2.2024